

# نوطة الاجتماعيات

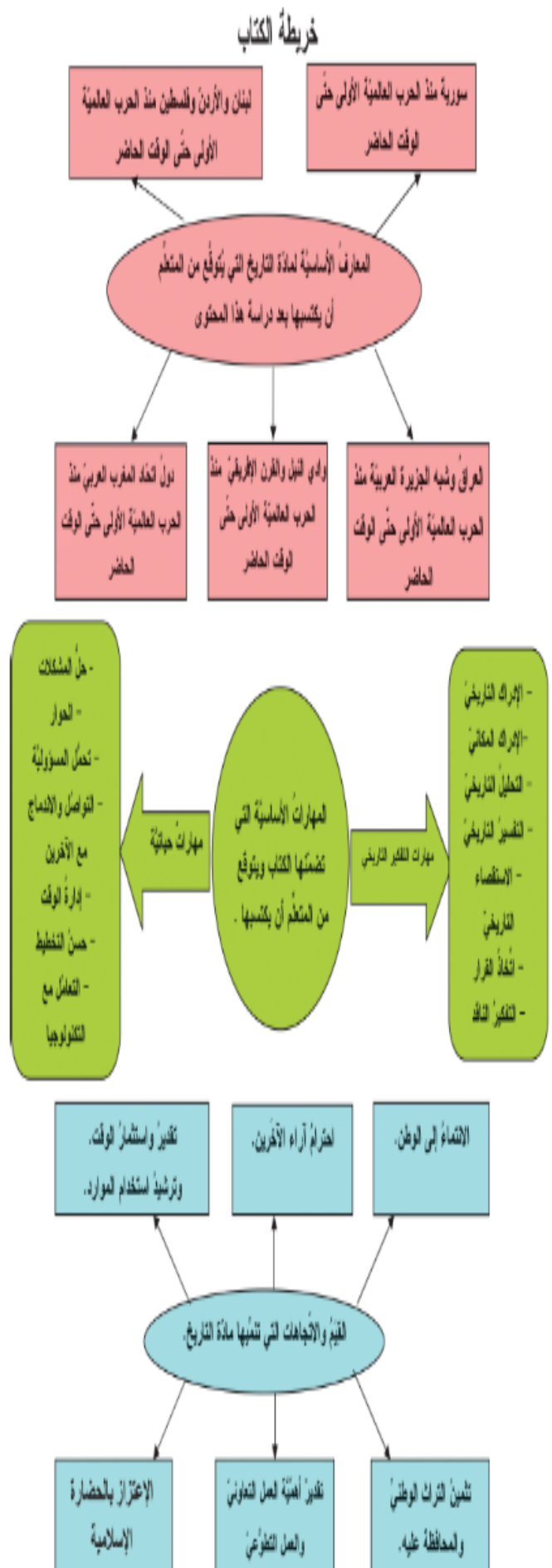
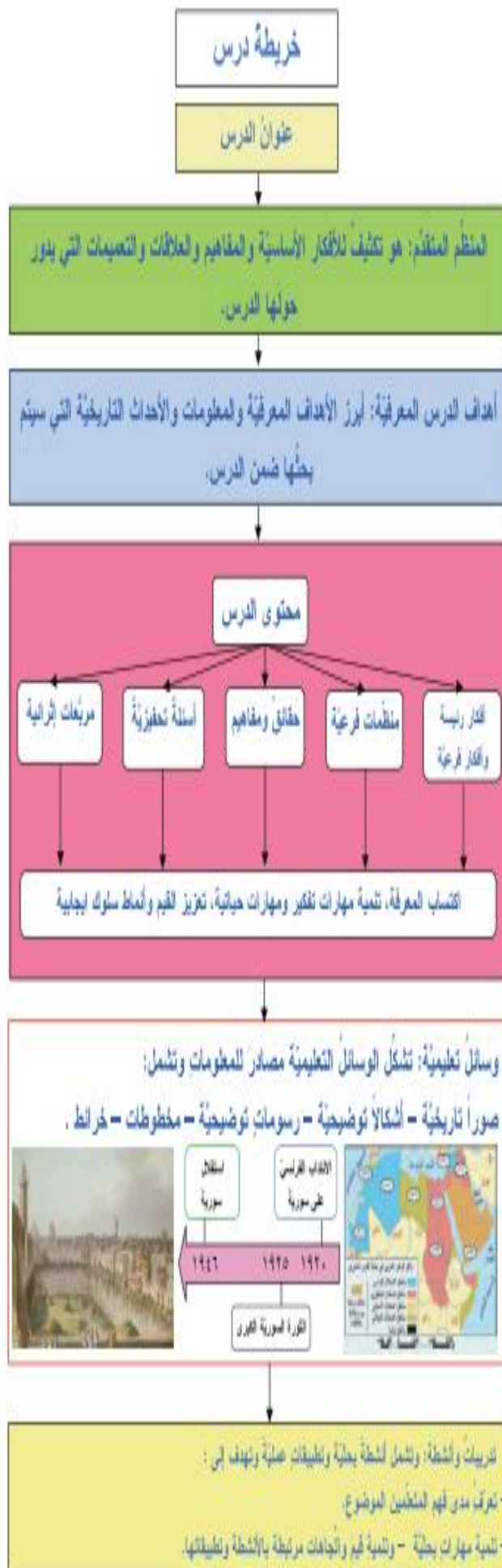
المنهاج الجديد ( تاريخ - جغرافية )

( نوطة تُغني عن الكتاب بشكل كامل )

عرض معلومات الكتاب بشكل يسهل عملية

الحفظ و الدراسة على الطالب

الصف التاسع



## الفهرس

الوحدة الأولى : سورية منذ الحرب العالمية الأولى حتى الوقت الحاضر			الوحدة الرابعة : وادي النيل والقرن الأفريقي منذ الحرب العالمية الأولى حتى الوقت الحاضر		
رقم الصفحة	عنوان الدرس	رقم الصفحة	رقم الصفحة	عنوان الدرس	رقم الصفحة
1	العرب في العصر الحديث بين الضعف ومحاولات النهوض والتحرر	4	1	أهمية موقع مصر عرضها للتنافس الاستعماري	27
2	الحكم العربي في بلاد الشام بين الآمال القومية والتآمر الأجنبي	5	2	مصر منذ الحماية البريطانية حتى الوقت الحاضر	28
3	فرنسا تحتل سورية وتنتهي الحكم العربي فيها	6	3	السودان منذ عهد محمد علي حتى الوقت الحاضر	30
4	الشعب العربي السوري يواجه المستعمر الفرنسي بالثورات	7	4	القرن الإفريقي وجزر القمر منذ الاستعمار الى الاستقلال	31
5	النضال السياسي في سورية حتى الاستقلال	9			
6	سورية تتغلب على المشكلات وتحقق الاستقرار والتطور	10			
الوحدة الثانية : لبنان والأردن وفلسطين منذ الحرب العالمية الأولى حتى الوقت الحاضر			الوحدة الخامسة : دول اتحاد المغرب العربي منذ الحرب العالمية الأولى حتى الوقت الحاضر		
1	لبنان من التأسيس حتى الوقت الحاضر	11	1	الجزائر في مواجهة الاحتلال الفرنسي	33
2	الهاشميون يؤسسون مملكة في شرقي الأردن	13	2	الجزائر منذ النضال السياسي حتى نيل الاستقلال	35
3	فلسطين تواجه الانتداب البريطاني والمشروع الصهيوني	15	3	تونس منذ الحماية الفرنسية حتى الوقت الحاضر	36
4	تصاعد النضال الفلسطيني بين الحريين العالميتين	16	4	ليبيا منذ الاحتلال الإيطالي حتى الوقت الحاضر	38
5	فلسطين منذ الحرب العالمية الثانية حتى الوقت الحاضر	17	5	المغرب ( مراكش ) منذ التنافس الاستعماري حتى الوقت الحاضر	39
الوحدة الثالثة : العراق وشبه الجزيرة العربية منذ الحرب العالمية الأولى حتى الوقت الحاضر			6	موريتانيا منذ فرض الحماية الفرنسية حتى الوقت الحاضر	41
1	الأطماع البريطانية في العراق	19			
2	العراق منذ الحرب العالمية الثانية حتى الوقت الحاضر	20			
3	المملكة العربية السعودية منذ التأسيس حتى الوقت الحاضر	22			
4	اليمن منذ مقاومة الاحتلال الأجنبي والعزلة إلى الوحدة	24			
5	الخليج العربي محور للتنافس القوى الدولية	25			

## الوحدة الأولى ( سورية منذ الحرب العالمية الأولى حتى الوقت الحاضر )

### التعالييل :

- 1- ظهور المسألة الشرقية في القرن التاسع عشر
  - 1- نتيجة ضعف الدولة العثمانية .
  - 2- التنافس الاستعماري بين الدول الأوروبية .
- 2- الأطماع الأوروبية في الوطن العربي .
  - 1- الأهمية الإستراتيجية لموقع الوطن العربي على طرق التجارة العالمية إلى الهند.
  - 2- غنى الوطن العربي بالمواد الأولية اللازمة للثورة الصناعية
  - 3- تمرد محمد علي على الدولة العثمانية .
    - بسبب مطامعه الشخصية في بلاد الشام .

### ترتيب الأحداث :

1798	1	الحملة الفرنسية على مصر وسورية
1801	2	خروج الحملة الفرنسية من مصر
1805	3	تعيين محمد علي والياً على مصر
1807	4	حملة فريزر على مصر
1830	5	احتلال فرنسا الجزائر
1839	6	احتلال إنكلترا لعدن
1914	7	الحرب العالمية الأولى
1916	8	اتفاقية سايكس بيكو
1917	9	وعد بلفور
1918	10	تأسيس أول حكومة عربية في دمشق
1919	11	مؤتمر الصلح
1920	12	مؤتمر سان ريمو

### اختيار الإجابة :

- 1- مؤسس الدول العثمانية : عثمان بن أرطغرل
- 2- بلغت الدول العثمانية أوج قوتها في عهد السلطان : سليمان القانوني
- 3- وقفت الدولة العثمانية في الحرب العالمية الأولى إلى جانب : ألمانيا
- 4- وقف العرب في الحرب العالمية الأولى إلى جانب : الحلفاء
- 5- ابتدع الحلفاء نظام الانتداب في : مؤتمر الصلح عام 1919 م .
- 6- تبنت الدول الاستعمارية نظام الانتداب فعلياً في : مؤتمر سان ريمو

## الدرس الأول : العرب في العصر الحديث بين الضعف ومحاولات النهوض والتحرر

حكم العثمانيون معظم البلدان العربية التي تراجعت أوضاعها في بداية القرن العشرين بعد ظهور المسألة الشرقية وبعد قيام الحرب العالمية الأولى عام 1914 م ، انضم الحسين بن علي إلى الحلفاء لتحقيق طموحاته بإقامة دولته المزعومة لكنها صدمت بالتآمر الاستعماري .

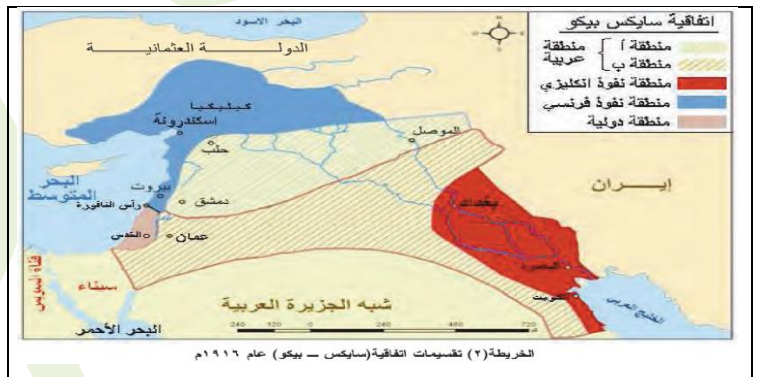
### الأسئلة الرئيسية :

#### 1- اذكر أهم أعمال محمد علي في محاولات الإصلاح والنهوض ؟

- 1- اهتم بتطوير الزراعة والصناعة والتجارة .
- 2- تقوية الجيش والأسطول .
- 3- توسع في الجزيرة العربية .
- 4- ضم السودان وبلاد الشام بهدف بناء الدولة العصرية .

#### 2- اذكر بنود اتفاقية ( سايكس - بيكو ) ؟

- 1- منطقة زرقاء تحت النفوذ الفرنسي ، تشمل ( الساحل السوري ) .
- 2- منطقة حمراء تحت النفوذ الإنكليزي . تشمل ( بغداد - البصرة )
- 3- منطقة سمراء دولية . تشمل ( فلسطين )
- 4- المنطقة الداخلية ( أ - ب ) تشمل ( دولة عربية ) .



### الأسئلة القصيرة :

- 1- ما نتائج ظهور المسألة الشرقية ؟
  - 1- تركّز الأطماع الأوروبية في الوطن العربي : مثل الحملة الفرنسية على مصر وسورية .
  - 2- عقد اتفاقية سايكس - بيكو
- 2- ما مطالب المفكرين والمصلحين في الدولة العثمانية نهاية القرن التاسع عشر .
  - النهوض بالدولة والمجتمع من خلال الإصلاحات

✚ **قارن بين خطاب فيصل عام 1919 ، قرارات مؤتمر الصلح في باريس عام 1919**

خطاب فيصل	قرارات مؤتمر الصلح في باريس
* أكد حق العرب في الاستقلال .	* استقلال الشعوب العربية الواقعة في آسيا .
* ندد باتفاقية سايكس- بيكو و وعد بلفور .	* الموافقة على إرسال لجنة دولية إلى سورية .
* طالب بإرسال لجنة لاستطلاع رأي السكان .	* ابتداء الانتداب .

**التوصيل :** تقسيمات الجنرال اللنبي العسكرية في بلاد الشام

إدارة عسكرية عربية	في سورية الداخلية مركزها دمشق .
إدارة عسكرية فرنسية	في المنطقة الغربية ومركزها بيروت .
إدارة عسكرية إنكليزية	في فلسطين ومركزها القدس .

**التعليل :**

1- **رفض بريطانيا وفرنسا مجيء لجنة دولية إلى العراق وبلاد الشام ؟**

خوفا على مصالحهما ، ومناطق نفوذهما في المنطقة .

2- **بم تفسر رفض المؤتمر السوري العام عام 1919 م المساعدة الفرنسية ؟**

لأن لفرنسا مصالح استعمارية وتسعى لاحتلال سورية .

3- **ابتداء الحلفاء لفكرة الانتداب ؟**

ليكون مخرجاً من وعودهم ، و لصرف الشعوب عن مقاومتهم .

**ترتيب الأحداث :**

1	دخول قوات فيصل في دمشق	1918
2	تشكيل حكومة رضا الركابي	1918
3	تقسيمات اللنبي لبلاد الشام	1918
4	مؤتمر الصلح في باريس	1919
5	مقررات المؤتمر السوري العام	1919
6	توصيات لجنة ( كينغ - كراين )	1919

**اختيار الإجابة**

1- **قام الأمير فيصل بتشكيل حكومة برئاسة : علي رضا الركابي**

2- **ابتداء الحلفاء فكرة الانتداب في : مؤتمر الصلح 1919**

3- **يقصد بفكرة الانتداب : مساعدة الدول التي كانت تحت الاحتلال**

## الدرس الثاني: الحكم العربي في بلاد الشام بين الآمال القومية والتأمر الأجنبي

بعد انسحاب الدولة العثمانية من بلاد الشام شكل فيصل ابن الحسين حكومة عربية في دمشق ، لكن الإنكليز والفرنسيون تأمروا على تلك الحكومة التي انتهت بالاحتلال الفرنسي لسورية عام 1920 م .

**الأسئلة الرئيسية :**

✚ **أعمال الحكومة التي شكلها فيصل في دمشق عام 1918 م ؟**

- 1- أسست مجلس للشورى ( إدارية )
- 2- نظمت القضاء ( إدارية )
- 3- أصدرت جريدة رسمية ( العاصمة ) ( ثقافية )
- 4- أنشأت المجمع العلمي العربي . ( ثقافية )
- 5- جعلت اللغة العربية لغة الإدارة والمدارس . ( ثقافية )

**المقارنة :** ( يمكن أن يأتي سؤال رئيسي )

✚ **قارن بين مقررات المؤتمر السوري العام 1919 ، وتوصيات لجنة كينغ - كراين**

المؤتمر السوري 1919	توصيات لجنة ( كينغ - كراين )
* استقلال سورية استقلالاً تاماً ، ووحدتها بما فيها فلسطين و لبنان	* استقلال سورية و العراق و الإبقاء على وحدتهما .
* <b>الاحتجاج على قرار مؤتمر الصلح القاضي بوضع سورية والعراق تحت الانتداب .</b>	-----
* <b>تُقبل المساعدة الاقتصادية من الولايات المتحدة الأمريكية ، وبريطانيا ، أما المساعدة الفرنسية فمرفوضة رفضاً تاماً</b>	* <b>انتداب الولايات المتحدة الأمريكية على سورية . وانتداب بريطانيا على العراق حتى إيصالهم إلى الاستقلال التام</b>
* <b>رفض اتفاقية سايكس- بيكو و وعد بلفور .</b>	* <b>رفض تحويل فلسطين إلى دولة يهودية والحد من الهجرة اليهودية إليها .</b>



## الدرس الثالث : فرنسا تحتل سورية

### ونتهي الحكم العربي فيها

تأمرت بريطانيا وفرنسا على الحكم العربي ، وانعقد المؤتمر السوري العام للوقوف في وجه أطماعهما - فرد الحلفاء بعقد مؤتمر سان ريمو عام 1920 م ، الذي فرض الانتداب الفرنسي على سورية ، وأدى إلى احتلالها بعد معركة ميسلون .

### الأسئلة الرئيسية :

- 1- ما هي بنود الاتفاق بين كليمانصو - لويد جورج عام 1919 م
- 1- سحب الحاميات الإنكليزية من شمالي بلاد الشام
- 2- تسليم المناطق الداخلية للأمير فيصل .
- 3- تسليم المناطق الغربية إلى فرنسا .
- 4- تبقى الحاميات الإنكليزية في فلسطين .

### 2- اذكر بنود إنذار غورو عام 1920

- 1- التصرف بسكة رياق - حلب الحديدية .
- 2- إلغاء التجنيد الإجباري في سورية .
- 3- قبول الانتداب الفرنسي .
- 4- قبول العملة الورقية السورية التي أصدرتها فرنسا .
- 5- تأديب (المجرمين) الذين كانوا اشد عداء لفرنسا (يقصد الثوار).

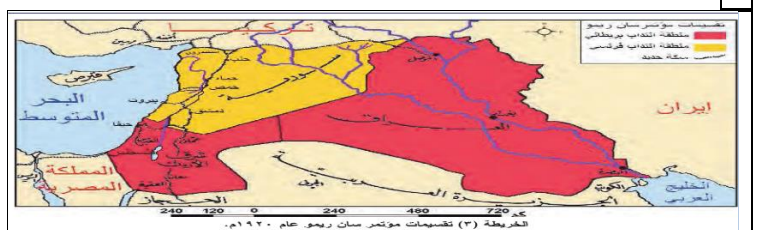
### 3- ما نتائج معركة ميسلون 24 تموز 1920

- 1- استشهاد يوسف العظمة .
- 2- استشهاد عدد كبير من الثوار
- 3- مغادرة الملك فيصل دمشق .
- 4- نهاية الحكم العربي في بلاد الشام

### المقارنة :

التزامات كليمانصو	التزامات فيصل
* ضمان فرنسا الاستقلال الذاتي لسورية الداخلية	الاعتراف باحتلال فرنسا لبنان وساحل سورية
* التزام فرنسا مساعدة سورية الداخلية .	طلب الخبراء من فرنسا الداخلية لتنظيم الإدارة المدنية والعسكرية.

مقررات المؤتمر السوري العام 1920	مقررات مؤتمر سان ريمو عام 1920
* استقلال سوريا (بما فيها لبنان وفلسطين) .	* تقسيم سورية : إلى سورية ولبنان وفلسطين
* سورية دولة ملكية يرأسها فيصل .	* وضع سورية ولبنان تحت الانتداب الفرنسي .
* استقلال العراق .	* وضع العراق وفلسطين وشرق الأردن تحت الانتداب الإنكليزي
* يتكون من القطريين الشقيقين (سورية و العراق ) اتحاد سياسي واقتصادي .	* سيلتزم الانتداب في فلسطين تطبيق وعد بلفور .



### الأسئلة القصيرة :

- 1- ما موقف الشعب السوري من اتفاقية ( فيصل - كليمانصو ) عام 1919 م ؟ \* أثار النقمة الشعبية على فيصل .
- \* قامت المظاهرات في دمشق منادية بالوحدة والاستقلال .
- 2- ما موقف الحلفاء من مقررات المؤتمر السوري العام عام 1920 ؟ \* أثار السخط الشديد . \* لم يعترفوا بقراراته .
- \* سارعوا إلى عقد مؤتمر سان ريمو في إيطاليا عام 1920 م
- 3- ما دور النساء السوريات في معركة ميسلون عام 1920 ؟ \* مرافقة المقاتلين وتقديم الخدمة لهم . \* إسعاف الجرحى .
- \* مشاركة نازك العابد في المعركة وحصولها على رتبة نقيب تقديراً لدورها في المعركة .

### التعالييل :

#### 1- تسمية وزارة هاشم الأتاسي بالوزارة الدفاعية :

- 1- لأنها أعلنت التجنيد الإجباري
- 2- شجعت الثورات على الفرنسيين في المنطقة الساحلية المحتلة .
- 2- قيام المظاهرات في دمشق بعد توقيع اتفاق فيصل - كليمانصو ؟
- 1- بسبب النقمة الشعبية على فيصل
- 2- أبقي سورية تحت الاحتلال الفرنسي .
- 3- إصدار غورو أمراً بمغادرة فيصل سورية ؟
- بذريعة تشجيعه الثوار .

#### ترتيب الأحداث : أبرز أحداث تاريخ سورية بين عامي

( 1918 - 1920 )

1	تشكيل حكومة فيصل في دمشق	1918
2	مؤتمر الصلح	1919
3	المؤتمر السوري العام	1919
4	لجنة ( كينغ - كراين )	1919
5	اتفاقية فيصل كليمانصو	1919
6	المؤتمر السوري العام	1920
7	مؤتمر سان ريمو	1920
8	إنذار غورو	1920
9	معركة ميسلون	1920

### اختيار الإجابة :

- 1- من مقررات سان ريمو وضع سورية ولبنان تحت :  
الانتداب الفرنسي
- 2- حصلت على رتبة نقيب في الجيش العربي السوري تقديراً لدورها في معركة ميسلون :  
نازك العابد
- 3- عقد مؤتمر سان ريمو عام 1920 في :  
إيطاليا
- 4- تشكلت وزارة جديدة بعد مقررات مؤتمر سان ريمو برئاسة :  
هاشم الأتاسي
- 5- تولى وزارة الحربية بعد مؤتمر سان ريمو :  
يوسف العظمة
- 6- تصدى للجيش في الفرنسية في منطقة ميسلون :  
يوسف العظمة

#### 4 - ما أعمال ثورة حوران عام 1920 م

- 1- بدأت بعد إرسال فرنسا وفداً حكومياً إلى أهلها .
- 2- محاولة الوفد لإقناعهم بالانتداب الفرنسي ودفع الغرامات .
- 3- قتل الثوار عدداً من الجنود الفرنسيين .

## 5- مانتايج ثورة حوران عام 1920 م

- 1- هاجمت فرنسا منطقة الثورة .
- 2- أعدمتم عدداً من الثوار .
- 3- فرضت غرامات باهظة .

## 6- ما أعمال ثورة الجولان عام 1921 م

- 1- نصب الثوار بقيادة أحمد مريود وأدهم خنجر كميناً لموكب الجنرال غورو في أثناء زيارته مدينة القنيطرة .
- 2- جُرح غورو وأصيب عدد من مرافقيه .
- 3- ردّ الفرنسيون بتدمير عدة قرى انتقاماً لهذه الحادثة .

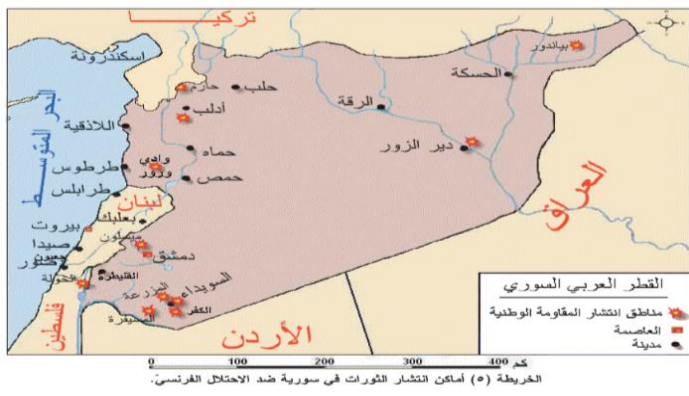
## 7- أسباب قيام الثورة السورية الكبرى

عام 1925 - 1927 (علل)

- 1- سياسة فرنسا الاستعمارية ضد الشعب السوري .
- 2- ملاحقة الوطنيين .
- 3- فصل جبل العرب عن الوطن الأم سورية .
- 4- تعيين حاكم فرنسي وسوء معاملتهُ للأهالي .

## 7 - أعمال الثورة السورية في جبل العرب عام 1925 - 1927

- 1- اشتباك الثوار مع الفرنسيين في معركة الكفر .
- 2- أسقاط الثوار طائرة فرنسية .
- 3- التجاء الجنود الفرنسيين إلى قلعة السويداء .
- 4- إرسال فرنسا حملة لفك الحصار عن الجنود المحاصرين في القلعة .
- 5- تصدي الثوار للحملة الفرنسية في معركة المزرعة .
- 6- خسارة الفرنسيين لأكثر من ثلاثة آلاف من جنودهم .



## الدرس الرابع : الشعب العربي

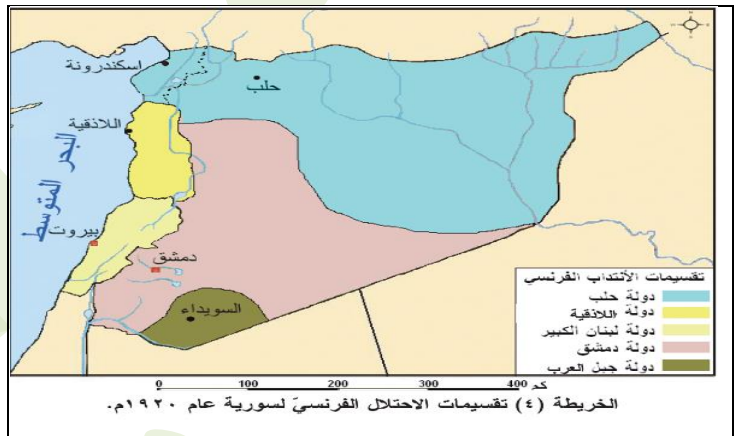
## السوري يواجه المستعمر الفرنسي بالثورات

بدأت الثورات في الساحل والشمال السوري عام 1919 م ، وبعد معركة ميسلون امتدت لتشمل معظم المناطق السورية ، وكان أهمها الثورة السورية الكبرى عام 1925 م التي أجبرت فرنسا على تغيير سياستها في سورية .

## الأسئلة الرئيسية

## 1- تحدث عن محاولة فرنسا إضعاف سورية بسياساتها الاستعمارية ؟

- 1- حكمت البلاد من قبل المندوب السامي الفرنسي .
- 2- جزأت البلاد إلى دويلات عدة .
- 3- لاحقت الوطنيين .
- 4- عزلت الداخل السوري عن البحر لخنقه اقتصادياً .
- 5- نهبت خيرات البلاد ومواردها .
- 6- حاربت اللغة العربية .
- 7- فرضت لغتها وثقافتها الفرنسية .



## 2- ما أعمال ثورتي الساحل والشمال اللتين قامتا في سورية

- 1- قامت ثورة الساحل بقيادة عمر البيطار وثورة الشمال بقيادة إبراهيم هنانو .
- 2- تعاونت الثورتان واتصلتا بالحكومة الوطنية بدمشق .
- 3- دعمت الحكومة الوطنية الثورتان بالمال والعتاد .
- 4- كبدت الفرنسيين خسائر فادحة .
- 5- انتصر الثوار في معارك كثيرة .في الساحل و أدلب وجسر الشغور في الشمال .

### 3- أسباب توقف ثورتي الساحل والشمال اللتين قامت في سورية ضد الاحتلال الفرنسي

- 1- استقدام الفرنسيون قوات كبيرة مجهزة بالعقاد والأسلحة .
- 2- إحراقهم القرى .
- 3- إعدامهم الكثير من المجاهدين .
- 4- سجنهم لعدد كبير من المجاهدين .

### التحليل :

1- اشتداد المعارك في دمشق و غوطتها ؟

لتخفيف الضغط عن جبل العرب .

2- قصف الفرنسيون مدينة دمشق بالمدافع والطائرات 1925

بسبب مهاجمة الثوار بمشاركة الأحياء الشعبية مقر المندوب السامي في قصر العظم .

3- توقف الثورة السورية 1925 م ؟

بسبب نقص المؤن والعتاد واستشهاد عدد كبير من رجال الثورة .

4- إرسال فرنسا وفداً حكومياً إلى حوران عام 1920 م .

لإقناع أهلها بالانتداب الفرنسي ودفع الغرامات .

5- حدوث اضطرابات في دمشق عام 1922 م .

بسبب زيارة كراين

### ترتيب الأحداث : أهم المعارك ضد الاحتلال الفرنسي

1	ثورة الشمال	1919
2	ثورة الساحل	1919
3	معركة ميسلون	1920
4	ثورة حوران	1920
5	ثورة الجولان	1921
6	معركة الكفر	1925
7	معركة المزرعة	1925
8	معركة المسيفرة	1925
9	معركة الزور الأولى	1925

### اختيار الإجابة :

1- قاد ثورة بيان دور شرق القامشلي ضد الاحتلال الفرنسي عام

1923م المجاهد : حاجو آغا

2- قاد الثورة السورية في الساحل ضد الاحتلال الفرنسي المجاهد :

عمر البيطار

3- قاد الثورة السورية في الشمال ضد الاحتلال الفرنسي المجاهد :

إبراهيم هنانو

4- قاد الثورة السورية الكبرى 1925 م ضد الاحتلال الفرنسي البطل :

سلطان باشا الاطرش

5- قاد الثورة السورية في الجولان عام 1921 م : أحمد مريود و

أدهم خنجر

8 - امتداد الثورة السورية إلى غوطة دمشق .

1- تجهيز فرنسا قوات كبيرة رداً على هزائنها .

2- اشتراك الطيران الفرنسي بكثرة في معركة المسيفرة .

3- استطاعت القوات الفرنسية فك الحصار عن قلعة السويداء .

4- شددت فرنسا قبضتها على جبل العرب .

5- اشتدت الثورة في دمشق و غوطتها

( لتخفيف الضغط عن الجبل ) . (( علل ))

9 - محاولة الثوار تحرير دمشق .

1- مهاجمة الثوار مقر المندوب السامي الفرنسي في قصر العظم وهروبه إلى بيروت .

2- قصف الفرنسيون دمشق بالمدافع والطائرات .

3- شبت الحرائق في دمشق . ( حي الحريقة )

4- تهديم الكثير من أحياء دمشق .

5- استمرار القصف لمدة ثلاثة أيام .

6- توقف القصف بعد فرض غرامة كبيرة على أهالي دمشق .

5- استمرار الثورة في أرجاء سورية ولبنان كافة .

10 - كيف انتهت الثورة السورية الكبرى عام

1925 - 1927 م .

1- توقفت نتيجة نقص المؤن والعتاد .

2- استشهاد عدد كبير من رجال الثورة .

3- لجوء بعض قادة الثورة إلى الدول المجاورة .

### المقارنة :

ثورة الساحل	ثورة الشمال	الثورة السورية الكبرى	
قائدها	عمر البيطار	إبراهيم هنانو	سلطان باشا الاطرش
أهم معاركها	معركة بابنا	ترعان - إدلب - جسر الشغور	الكفر - المزرعة - المسيفرة



## الدرس الخامس : الكفاح السياسي

### في سورية حتى الاستقلال

أصبح الكفاح في سورية لنيل الاستقلال سياسياً بعد أن غيرت فرنسا سياستها ، ووعدت باستقلال سورية عبر خطوات دستورية كثيرة ، كانت فرنسا تنسحب من التزامها كل مرة ، لكن تصميم الشعب السوري وتضحياته أديا إلى الاستقلال .

#### الأسئلة الرئيسية :

#### 1- بنود الدستور الذي وضعته الجمعية التأسيسية

عام 1928 م ؟

- 1- سورية وحدة لا تتجزأ .
- 2- نظام الحكم في سورية جمهوري برلماني .
- 3- تتكون السلطة التشريعية من مجلس واحد
- 4- السلطة التنفيذية في يد رئيس الجمهورية.
- 5- يساعد رئيس الجمهورية مجلس الوزراء
- 6- والوزارة مسؤولة أمام البرلمان .

#### 2- نتائج الإضراب الستيني عام 1936 م ؟

- 1- أجبار فرنسا على تغيير سياستها .
- 2- القبول بتأليف وفد سوري برئاسة هاشم الاتاسي
- 3- التفاوض للوصول إلى عقد معاهدة .

#### 3- بنود مشروع معاهدة 1936 م بين سورية وفرنسا .

- 1- استقلال سورية التام .
- 2- يسود بين سورية وفرنسا سلم وصداقة دائمان.
- 3- تتشاور الدولتان في الشؤون الخارجية .
- 4- مسؤولية حفظ الأمن والنظام داخل سورية على مسؤولية الحكومة السورية .
- 5- تتساعد الدولتان في حال الحرب .
- 6- تقدم سورية التسهيلات في أراضيها وطرق مواصلاتها لفرنسا .
- 7- يحق لفرنسا إقامة قاعدتين جويتين .
- 8- مدة المعاهدة 25 سنة .

#### 4- سياسة فرنسا في سورية خلال الحرب العالمية

الثانية 1939 - 1945 ؟

- 1- فرضت فرنسا الأحكام العرفية .
- 2- قيدت الحريات .
- 3- فرضت الرقابة على الصحف .
- 4- عانت البلاد من الغلاء واحتكار المواد الغذائية .

#### الأسئلة القصيرة :

#### 1- نتائج الثورة السورية الكبرى عام 1925

- 1- إجبار فرنسا باستبدال مندوبها العسكري بمندوب مدني .
- 2- قبول التفاوض مع الزعماء الوطنيين

#### 2- مطالب الزعماء الوطنيين المفاوضين مع فرنسا

- 1- إلغاء الانتداب
- 2- إعلان الاستقلال
- 3- إعادة وحدة البلاد

#### التعالييل :

#### 1- حصول الإضراب الستيني في سورية عام 1936 ؟

بسبب تعطيل فرنسا المجلس النيابي وإخضاع البلاد للحكم المباشر

#### 2- رفض فرنسا دستور 1928.

لأنه يقلل من صلاحيات فرنسا في سورية

#### 3- رفض المجلس النيابي مشروع المعاهدة التي تقدمت به

فرنسا عام 1932 م ؟ لأنها لا تحقق المطالب الوطنية

#### 4- مماثلة فرنسا بتسليم الصلاحيات للحكومة الوطنية ؟

لاشتراطها مقابل ذلك الحصول على امتيازات اقتصادية وعسكرية وثقافية في سورية ولبنان .

#### 5- قيام فرنسا بالعدوان على المجلس النيابي في عام 1945 م

بسبب رفض الحكومتين السورية واللبنانية مطالب فرنسا .

#### ترتيب الأحداث :

1	فرض الدستور	1928
2	إعلان النظام الجمهوري	1932
3	حصول الإضراب الستيني	1936
4	انتخاب هاشم الاتاسي	1936
5	انتخاب شكري القوتلي	1943
6	عدوان 29 أيار	1945
7	جلاء الاحتلال الفرنسي عن سورية	1946

#### اختيار الإجابة :

1- أول رئيس للجمهورية في سورية عام 1932 م : محمد علي العابد

2- ترأس الوفد السوري لمفاوضة فرنسا عام 1936 م : هاشم الاتاسي

3- مدة المعاهدة بين سورية وفرنسا : 25 سنة

## الدرس السادس : سورية منذ الاستقلال

### وحتى الوقت الحاضر

تعرضت سورية بعد استقلالها لجملة من المشكلات الداخلية والخارجية وحقت الوحدة مع مصر عام 1958 م ، ثم شهدت انقلاب آذار عام 1963 م ، تلاها انقلاب عام 1970 م حيث عانت سورية ظروفًا صعبة حتى قيام ثورة آذار عام 2011 م .

### الأسئلة الرئيسية :

#### 1- أهم المسؤوليات التي واجهت سورية بعد الاستقلال

- 1- إصلاح نظام التعليم .
- 2- النهوض بالاقتصاد وال عمران
- 3- الاهتمام بتقوية الجيش الوطني وتسليحه .

#### 2- أهم نتائج انقلاب الثامن من آذار عام 1963 م

- 1- إنهاء السلطة الدستورية
- 2- إعلان قانون الطوارئ
- 3- تعطيل الحياة السياسية .
- 4- تراجع الاقتصاد .
- 5- إيصال حزب البعث إلى حكم سورية .

#### 3- أهم نتائج عدوان 5 حزيران عام 1967 م

- 1- شن العدو الصهيوني عدواناً عسكرياً على الأراضي العربية
- 2- احتلال الجولان السوري
- 3- احتلال سيناء المصرية .
- 4- احتلال القدس والضفة الغربية وغزة .

#### 4- أهم نتائج انقلاب عام 1970 م

- 1- غدر حافظ الأسد بزملائه وإيداعهم السجون .
- 2- انفراد حافظ الأسد بالسلطة .
- 3- حكم حافظ الأسد سورية حكم استبدادي قراة 30 عام .
- 4- قيامه بحرب استعراضية لإضفاء الشرعية على حكمه .
- 5- تحقيقه انتصارات وهمية لتكريس سلطته وتقوية قبضته على الحكم

#### 5- تحدث عن سياسة حافظ الأسد الاستبدادية

- 1- تصفية العسكريين .
- 2- تصفية المعارضة السياسية لحكمه .
- 3- ارتكابه أبشع الجرائم والمجازر ( مجزرة جسر الشغور – مجزرة حلب – مجزرة تدمر )
- 4- ارتكابه أفظع مجزرة بحماة قتل قراة 40 ألف من المدنيين 1982
- 5- تغييب عشرات الآلاف في السجون وإعدامهم .
- 6- تهجير عشرات الآلاف من الكفاءات العلمية إلى خارج سورية
- 7- تشديد القبضة الأمنية على الشعب السوري .
- 8- معاناة الشعب السوري من أزمات اقتصادية خانقة .
- 9- نهب خيرات سورية وثرواتها من قبل السلطة الحاكمة .
- 10- تدخل عسكرياً في لبنان حيث ارتكب مجازر بحق الفلسطينيين ( مجزرة تل الزعتر ) .
- 11- دعم العدو الإيراني في حربه ضد العراق الشقيق .

## 6- أبرز أسباب الثورة السورية المباركة في

### آذار عام 2011 م

- 1- مصادرة الحريات .
- 2- امتهان كرامة الشعب السوري .
- 3- احتكار السلطة من قبل الأسرة الحاكمة وشمولية الحكم .
- 4- تردي الحالة الاقتصادية والمعيشية إلى درجة الفقر الشديد .
- 5- الرقابة الشديدة على حرية الرأي والتعبير .
- 6- انطلاق الربيع العربي في بعض الدول العربية .
- 7- السبب المباشر : اعتقال مجموعة من أطفال مدينة درعا وسجنهم واقتلاع أظافرهم لكتابتهم شعارات الحرية

#### 7- تحدث عن الثورة السورية المباركة في آذار عام 2011 م (( أحداثها ))

- 1- انطلقت الثورة من الجامع العمري في مدينة درعا .
- 2- سرعان ما انتقلت إلى باقي المحافظات لتصبح ثورة عفوية شعبية سلمية .
- 3- طالبت بالحرية والكرامة وإسقاط النظام .
- 4- واجهتها قوات الأمن بالسلاح حيث سقط مئات الآلاف من الشهداء .
- 5- استخدمت الأسلحة بكافة أنواعها لقمع الثورة بما فيها الأسلحة الكيماوية .
- 6- هجر الملايين من الشعب السوري من منازلهم .
- 7- تدمير معظم المدن السورية .
- 8- اعتقال مئات الآلاف من المدنيين وقتلهم تحت التعذيب .
- 9- وتم التحرير وإسقاط النظام في 8 / 12 / 2024 ليكون عيداً وطنياً .

### التعالييل :

#### 1- إعلان سقوط الجولان السوري قبل وصول قوات العدو

الصهيوني إليه . بسبب تواطى حافظ الأسد مع قوات العدو .

#### 2- حدوث الانفصال بين سورية ومصر عام 1961 م: بسبب

السيطرة الكاملة من الجانب المصري على مفاصل الحكم والاقتصاد .

#### 3- أصبحت سورية منطقة صراع دولي بين المعسكر الغربي

والمعسكر الاشتراكي . بسبب فشل سياسة الأحلاف الاستعمارية .

### ترتيب الأحداث : من استقلال سورية وحتى الوقت الحاضر

1	نكبة فلسطين	1948
2	الوحدة بين سورية ومصر	1958
3	انفصال سورية عن مصر	1961
4	انقلاب الثامن من آذار	1963
5	عدوان 5 حزيران	1967
6	انقلاب حافظ الأسد على الحكم	1970
7	مجزرة حماة	1982
8	توريث الحكم لبشار الأسد	2000
9	قيام ثورة آذار المباركة	2011

## الوحدة الثانية

### لبنان والأردن وفلسطين منذ الحرب العالمية الأولى حتى الوقت الحاضر

#### الدرس الأول : لبنان من التأسيس

##### حتى الوقت الحاضر

عملت فرنسا على فصل لبنان عن سورية ، وأسست فيه دولة مستقلة ، خضعت لها بعد مؤتمر سان ريمو ، لكن تاريخه وتطور أحداثه جعله مرتبطاً ببقية الدول العربية ، خاصة سورية إلى أن كان الاستقلال ، وقد عانى لبنان من مشكلات داخلية عدة .

##### الأسئلة الرئيسية :

#### 1- الأعمال التي قامت بها فرنسا في لبنان خلال فترة الاحتلال العثماني .

- 1- عملت على إنشاء المدارس والمستشفيات.
- 2- إرسال البعثات التبشيرية إليه .
- 3- سيطرت على معظم استثماراته الاقتصادية .

#### 2- ما الأمور التي قامت بها فرنسا عند احتلالها الساحل السوري

- 1- رفضت إجراءات الحكومة العربية في بيروت .
- 2- أنزلت علم حكومة فيصل .
- 3- استبدلت به العلم الفرنسي .
- 4- طبقت بنود اتفاقية ( سايكس - بيكو )

#### 3- سياسة فرنسا الاستعمارية في لبنان .

- 1- حكمت فرنسا لبنان بشكل مباشر.
- 2- جعلت اللغة الفرنسية لغة رسمية .
- 3- سيطرت على مقدرات البلاد الاقتصادية .
- 4- عملت على تغذية النزاعات الطائفية بين السكان .

#### 4- ماذا عملت فرنسا جراء مقاومة اللبنانيين بعد ثورة جبل عامل عام 1920 ؟

- 1- لجأت إلى السياسة الدبلوماسية .
- 2- سمحت للبنانيين أن يضعوا دستورهم
- 3- يعلنوا النظام الجمهوري في عام 1926 م .

#### 5- مطالب حكومة رياض الصلح عام 1943 .

- 1- إنهاء الانتداب .
- 2- تدعيم الاستقلال .
- 3- تعديل الدستور
- 4- جعل اللغة العربية اللغة الرسمية .

#### 6- موقف الشعب اللبناني من اعتقال فرنسا رئيس

##### الجمهورية اللبنانية عام 1943 م

- 1- انتشرت الاحتجاجات .
- 2- أضرب الشعب إضراباً شاملاً .
- 3- اصطدم اللبنانيون بالقوات الفرنسية .
- 4- احتج الشعب العربي وأعلن وقوفه إلى جانب أشقائه اللبنانيين

#### 7- أسباب الحرب الأهلية الأولى في لبنان 1958م

- 1- سعي الولايات المتحدة الأمريكية لزيادة نفوذها في لبنان حرصاً على مصالحها .
- 2- خوفاً من امتداد الأفكار الوجودية بعد قيام الجمهورية العربية المتحدة .
- 3- قبول الحكومة اللبنانية لمشروع أيزنهاور .
- 4- محاولة الرئيس اللبناني كميل شمعون تعديل الدستور .
- 5- اغتيال أحد الصحفيين المعارضين للحكومة ( نسيب المتني ) واتهام الحكومة باغتياله .

#### 8- أسباب الحرب الأهلية الثانية في لبنان 1975 م .

- 1- لجوء المنظمات الفلسطينية المقاومة إلى لبنان .
- 2- تباين مواقف فئات الشعب اللبناني من وجود بعض المنظمات الفلسطينية في لبنان .

#### 9- ما الأمور التي قام الجيش السوري بما

##### يسمى ( قوات الردع العربي ) في لبنان .

- 1- ارتكاب المجازر بحق الفلسطينيين من أبرزها ( مجزرة تل الزعتر )
- 2- تدبير الاغتيالات للشخصية الوطنية مثل ( عمر كرامي - كمال جنبلاط )

#### 10- ما الأمور التي قام الكيان الصهيوني في لبنان .

- 1- اجتاحت الأراضي اللبنانية في عام 1978 م .
- 2- فشل في القضاء على المقاومة الفلسطينية .
- 3- حدث الاجتياح الثاني عام 1982 حيث ارتكب مجازر صبرا وشاتيلا .

## التعالييل :

1- تدخل الدول الاستعمارية في لبنان ؟

بحجة حماية الأقليات .

2- إرسال الأمير فيصل قوة إلى مدينة بيروت ؟

لإقامة إدارة عسكرية عربية فيها.

3- إعلان غورو تأسيس دولة لبنان الكبير عام 1920 م .

بهدف فصل لبنان عن سورية ، وإقامة دولة مستقلة فيه .

4- قيام ثورة جبل عامل بقيادة المجاهد أدهم خنجر عام 1920

رفضاً لسياسة فرنسا ورفضها الانفصال عن سورية .

5- سعي الولايات المتحدة الأمريكية لزيادة نفوذها في لبنان

عام 1958 م .

\* حرصاً على مصالحها

\* خوفاً من امتداد الأفكار الوحشية بعد قيام

الجمهورية العربية المتحدة .

6- قيام فرنسا بالعدوان على كلاً من سورية ولبنان 1945 م .

بعد رفض الحكومتين السورية واللبنانية منحها

امتيازات .

## ترتيب الأحداث :

أهم الأحداث التي جرت في لبنان ما بين 1920 - 1989

1	فرض الانتداب على لبنان	1920
2	إعلان الجمهورية ووضع دستور البلاد	1926
3	حكومة رياض الصلح	1943
4	استقلال لبنان	1946
5	النفوذ الأمريكي في لبنان	1958
6	الحرب الأهلية الأولى	1958
7	الحرب الأهلية الثانية	1975
8	الاجتياح الإسرائيلي	1982
9	اتفاق الطائف	1989

## اختيار الإجابة :

1- أول رئيس للجمهورية اللبنانية عام 1943 م .: بشارة الخوري

2- قاد ثورة جبل عامل عام 1920 في لبنان : أدهم خنجر

3- أعلن تشكيل دولة لبنان الكبير عام 1920 : الجنرال غورو

4- تم تسوية الأوضاع في لبنان من خلال : اتفاق الطائف

5- حدثت الحرب الأهلية الأولى في لبنان في عهد الرئيس: كميل شمعون

6- عين ديغول لحكومة فرنسا الحرة في سورية ولبنان مفوضاً سامياً

: الجنرال كاترو

## نشاط للطالب

لخص أفكار الدرس بما لا يتجاوز العشر أسطر

## الدرس الثاني : الأردن منذ تأسيس الإمارة حتى الوقت الحاضر

ساعدت الظروف الدولية على نشوء إمارة عربية في شرقي الأردن ، التي ما لبثت أن تحولت إلى مملكة ، وقد سيطر الإنكليز عليها وساعدوا على ترسيخ حكم الأسرة الهاشمية فيها ، وبعد انتهاء الانتداب البريطاني عام 1946 م أصبح للأردن دور مهم في تطور الأحداث في البلاد العربية المجاورة له .

### الأسئلة الرئيسية :

#### 1- كيف تم توزيع المناطق في الأردن بين عامي 1918 - 1920 م

\* المناطق الشمالية ( عمان ، الكرك ) : تتبع للحكومة العربية في دمشق .

\* المناطق الجنوبية ( معان ، العقبة ) : تتبع لحكم الشريف حسين في الحجاز .

( أصبح مصير هذه الأراضي مرتبطاً بالأطماع الاستعمارية اتفاقية ( سايكس - بيكو ) ، مؤتمر ( سان ريمو )

#### 2- بنود الاتفاق بين الأمير عبدالله ووزير المستعمرات ( تشرشل ) عام 1921 م

- 1- إقامة إمارة في شرقي الأردن بزعامة الأمير عبدالله .
- 2- تكون مستقلة إدارياً .
- 3- تستشير المندوب البريطاني المقيم في القدس .
- 4- تساعد بريطانيا مادياً مقابل منع انطلاق المقاومة ضد الفرنسيين والصهاينة من شرق الأردن .

#### 3- بنود معاهدة 1928 بين الأمير عبد الله وبريطانية .

- 1- ضمان السيطرة البريطانية على إمارة شرقي الأردن .
- 2- خضوع جميع قوانين الإمارة بموافقة بريطانية .
- 3- احتفاظ بريطانية بحق بقاء قواتها في الأردن .
- 4- إشراف بريطانية على استثمار الموارد الطبيعية .
- 5- وضعت دستوراً في البلاد
- 6- جعل السلطتين التشريعية والتنفيذية في يد الأمير عبد الله .

#### 4- موقف الوطنيون في الأردن من معاهدة ودستور 1928 .

- 1- قامت المظاهرات .
- 2- عقد مؤتمر وطني .
- 3- قرر المؤتمر استقلال الإمارة وإقامة حكومة دستورية فيها

#### 5- ماذا كان رد بريطانيا والأمير عبدالله ضد الوطنيين

1- إصدار قانون النفي	2- إضعاف الحركة الوطنية .
3- فرضت رقابة شديدة على الصحف .	4- إبعاد كل من يشكل خطراً على الأمن والنظام .

#### 6- بنود معاهدة التحالف عام 1946 م بين بريطانيا والأردن .

- 1- إلغاء الانتداب البريطاني .
- 2- إلغاء معاهدة عام 1928 م .
- 3- السماح ببقاء بعض القوات الإنكليزية في الأردن
- 4- الاعتراف بالأمير عبد الله ملكاً على الأردن .

#### 7- الأردن بعد معاهدة عام 1948 م

- 1- شارك الأردن في حرب فلسطين عام 1948 م .
- 2- قاد الملك عبدالله الجيوش العربية رداً على إعلان الصهاينة قيام ( دولة إسرائيل ) .
- 3- ضم الملك عبدالله الضفة الغربية والقدس الشرقية إلى مملكته بعد خسارة العرب حرب فلسطين .
- 4- اعتبره الفلسطينيون مسؤولاً عن تسليم اللد والرملة للصهاينة وتم اغتياله في القدس .

#### 8- الأعمال التي قام بها الملك طلال عند استلامه الحكم عام 1952 .

1- عدل الدستور .	2- زاد من صلاحيات البرلمان .
3- سعى للتقارب مع بقية الدول العربية .	

#### 9- الأعمال التي قام بها الملك حسين بن طلال عند استلامه الحكم 1953 .

أعلن الاتحاد الهاشمي بين عرشي الأردن والعراق عام 1958 لكنه لم يستمر طويلاً .

#### 10- أبرز الأحداث السياسية في الأردن منذ عدوان حزيران حتى الوقت الحاضر .

1967	* احتلال الصهاينة للضفة الغربية والقدس الشرقية وفصلها عن الأردن . * ازدياد عدد اللاجئين الفلسطينيين في الأردن .
1970	حدوث خلافات بين القيادة الأردنية ومنظمة التحرير الفلسطينية التي نقلت نشاطها إلى جنوبي لبنان
1973	شارك في الحرب ضد إسرائيل
1991	شارك الأردن في مؤتمر مدريد للسلام .
1994	توقيع السلام مع إسرائيل في معاهدة ( وادي عربة )



4- رفض الانتداب البريطاني و وعد بلفور.

### التوصيل :

تأسست إمارة شرق الأردن	بعد اتفاق عام 1921
خُدد أماكن تواجد القوات لبريطانية	في معاهدة عام 1948
دخلت الأردن في اتفاق مع العراق	بموجب الاتحاد الهاشمي عام 1958

### التعالييل :

#### 1- اتصال فرنسا بالحكومة البريطانية عام 1920 .

لخشيته من توحيد حركات المقاومة ضدها في سورية على يد الأمير عبد الله بن الشريف حسين .

#### 2- ضعف الحركة الوطنية في الأردن قبيل الحرب العالمية الثانية .

- لأن الإنكليز وأمير الأردن اتفقا على إصدار قانون النفي والإبعاد بحق كل من يشكل خطراً على الأمن والنظام .  
- وفرض رقابة شديدة على الصحف .

#### 3- عزل الملك طلال عن الحكم ..

لأنه زاد من صلاحيات البرلمان ، وسعى للتقارب مع بقية الدول العربية .

#### 4- علل قيادة الملك عبد الله الجيوش العربية في حرب

فلسطين عام 1948 م .

رداً على قيام الصهاينة ( دولة إسرائيل ) . وللدفاع عن فلسطين

#### 5- علل اغتيال الملك عبد الله في القدس .

لأن الفلسطينيين عدوه المسؤول عن تسليم منطقتي اللد والرملة للصهاينة .

#### 6- ازدياد عدد اللاجئين الفلسطينيين في الأردن بعد عدوان

5 حزيران عام 1967 م .

بسبب احتلال الصهاينة الضفة الغربية لنهر الأردن والقدس الشرقية وفصلها عن الأردن .

1999 استلام عبدالله الثاني الحكم بعد وفاة والده الملك الحسين .

### ترتيب الأحداث : أهم الأحداث التي جرت

#### في الأردن ما بين ( 1921 - 1999 )

1	تأسيس إمارة شرقي الأردن	1921
2	وضع الدستور	1928
3	معاهدة التحالف البريطانية - الأردنية	1946
4	تحويل إمارة شرقي الأردن إلى مملكة	1946
5	نكبة فلسطين	1948
6	قيام الاتحاد الهاشمي	1958
7	عدوان حزيران	1967
8	معاهدة وادي عربة	1994
9	استلام عبدالله الثاني الحكم	1999

### اختيار الإجابة :

1- مؤسس إمارة شرقي الأردن :: الأمير عبد الله

2- تأسس الاتحاد الهاشمي بين : الأردن والعراق

3- من بنود معاهدة التحالف البريطانية الأردنية عام 1946 :

تحول الإمارة إلى مملكة .

4- كانت الأراضي شرقي الأردن زمن العثمانيين تابعة لـ :

ولاية سورية

5- وضعت شرقي الأردن في مؤتمر سان ريمو تحت :

الانتداب البريطاني

6- نقلت منظمة التحرير الفلسطينية نشاطها إلى : جنوبي لبنان

الدجاج لا يأتي لمن ينتظر

بل لمن يعمل

بجد ويثابر

على تحقيق أحلامه

## 5- الأسباب التي دعت بريطانيا لتبني المشروع الصهيوني .

- 1- حماية لمصالحها ( النفط وقناة السويس )
- 2- وجدت فيه حليفاً يمنع وحدة العرب ويضعف قوتهم .
- 3- أصدرت وعد بلفور عام 1917 وتبناه الحلفاء في مؤتمر سان ريمو
- 6- ما السياسة التي اتبعتها بريطانيا في فلسطين لتنفيذ وعد بلفور .

1- السماح لليهود بالهجرة .	2- امتلاك اليهود للأراضي .
3- الاعتراف بالوكالة اليهودية	4- جعل اللغة العبرية لغة رسمية
5- السماح بإقامة المدارس والجامعة العبرية	6- تسليح الصهاينة وإقامة المنظمات الإرهابية ومنها الهاغانا

### التوصيل :

فرض الانتداب البريطاني على فلسطين	بعد مؤتمر سان ريمو عام 1920 م
تنبه العرب للخطر الصهيوني	بعد تزايد الهجرة اليهودية .
بدأت المشاريع الصهيونية تظهر في فلسطين	بعد ضعف الدولة العثمانية

### التعلييل :

- 1- علل تمتع مدينة القدس بمكانة متميزة أيام الحكم العثماني . نظراً لأهميتها الدينية ولموقعها المهم . .
- 2- علل ظهور أولى المستوطنات اليهودية في فلسطين عام 1878 م . بسبب ازدياد عدد اليهود في فلسطين .
- 3- علل إصدار بريطانيا وعد بلفور عام 1917 م . ( تبني بريطانيا المشروع الصهيوني ) لحماية مصالحها ( النفط - قناة السويس ) ، ولينع وحدة العرب ويضعف قوتهم .
- 4- علل تفجر الثورات وحركات المقاومة المسلحة في فلسطين . بسبب ظهور المنظمات الإرهابية الصهيونية ( الهاغانا ) وترهيب العرب وتهجيرهم .
- 5- علل تنبه الفلسطينيين للخطر الصهيوني . تزايد الهجرة اليهودية إلى فلسطين . امتلاك الصهاينة للأراضي في فلسطين .

### ترتيب الأحداث :

1	ظهور المستوطنات اليهودية في فلسطين	1878
2	المؤتمر الصهيوني الأول	1897
3	إصدار بريطانيا وعد بلفور	1917
4	مؤتمر سان ريمو	1920

### اختيار الإجابة :

* أبرز الصحف العربية التي نهبت للخطر الصهيوني في فلسطين عام 1905 م .:	الكرمل
* أصدر كتاب الدولة اليهودية الصهيوني:	هرتزل
* كانت فلسطين أيام العثمانيين تتبع ولاية:	الشام.
* ترأس المؤتمر الصهيوني الأول في مدينة بال السويسرية :	هرتزل

## الدرس الثالث : فلسطين تواجه الانتداب

### البريطاني والمشروع الصهيوني

أدى ضعف الدولة العثمانية وتزايد الأطماع الاستعمارية في البلاد العربية في القرن التاسع عشر الميلادي إلى تبني بريطانيا فكرة إقامة وطن قومي لليهود في فلسطين ، وقد دفع ذلك الشعب الفلسطيني إلى المقاومة بكل الوسائل .

### الأسئلة الرئيسية :

#### 1- واقع فلسطين خلال السيطرة العثمانية .

- كانت فلسطين تتبع لولاية الشام .
- تمتعت مدينة القدس الشريف بمكانة متميزة نظراً لأهميتها الدينية ولموقعها المهم .
- أعيد إعمار القدس في عهد السلطان سليمان القانوني .
- سمح العثمانيون لليهود الأوروبيين بزيارة القدس ولكن منعوا من السكن فيها وامتلاك الأراضي .

#### 2- النشاطات الصهيونية والمشاريع المبكرة في فلسطين .

بدأ المشروع الصهيوني في القرن التاسع عشر الميلادي .

- حاول العديد من الزعماء اليهود القيام بمشاريع في فلسطين منها مشروع ( موسى مونتيفوري ) عام 1838 م
- شجعهم على ذلك استمرار ضعف الدولة العثمانية .
- تزايد نفوذ الدول الأوروبية فيها نتيجة الامتيازات .
- أدى ذلك إلى ازدياد أعداد اليهود في فلسطين .
- وظهور أولى المستوطنات اليهودية منها ( بيتاح تكفا ) عام 1878م

#### 3- ما الأعمال التي قام بها الصحفي اليهودي ( تيو دور هرتزل ) لتحقيق المشروع الصهيوني .

- 1- أصدر كتاب ( الدولة اليهودية )
- 2- دعا إلى إقامة وطن قومي لليهود في فلسطين .
- 3- ترأس المؤتمر الصهيوني الأول في مدينة ( بال السويسرية ) عام 1897 م .
- 4- حاول بالطرق الدبلوماسية تقديم عرض للسلطان عبد الحميد بإيفاء جميع ديون الدولة العثمانية مقابل بيع السلطان أراضي فلسطين لكن السلطان رفض ذلك .

#### 4- كيف تنبه الفلسطينيون إلى خطر المشروع الصهيوني

- 1- تزايد الهجرة اليهودية إلى فلسطين .
- 2- امتلاك الصهاينة للأراضي في فلسطين .
- 3- الصحف العربية التي كشفت عن مخاطر الحركة الصهيونية
- 4- ظهور الدعوة لمقاطعة البضائع اليهودية عام 1910 م .

## الدرس الرابع : تصاعد النضال الفلسطيني بين الحربين العالميتين

أخذ النضال الوطني الفلسطيني يتصاعد بعد فرض الانتداب البريطاني ، الذي عمل على تنفيذ وعد بلفور فاندلعت الثورات ، وأهمها ثورة ( يافا والبراق والفلسطينية الكبرى ) وقد أرسلت بريطانيا لجائناً للتحقيق في أسباب هذه الثورات ، وكان يعقبها إصدار الكتب البيضاء لتهدئة الأوضاع .

### الأسئلة الرئيسية :

#### 1- ثورة يافا عام 1921 م :

<b>أسبابها:</b>	<p>1- اتساع الهجرة الصهيونية إلى فلسطين .</p> <p>2- سوء الأوضاع الاقتصادية والسياسية .</p> <p>3- طرح شعار احتلال الأرض والعمل .</p>
<b>أحداثها :</b>	<p>* هاجم العرب الإنكليزي واليهود وقتل وجرح عدداً منهم .</p> <p>* قاطع العرب البواخر اليهودية في ميناء يافا .</p> <p>* أرسلت بريطانيا قوات عسكرية وسفناً حربية</p>
<b>نتائجها :</b>	<p>1- أعلنت بريطانيا الأحكام العرفية .</p> <p>2- استشهاد عدد كبير من العرب .</p> <p>3- أصدرت بريطانيا الكتاب الأبيض الأول عام 1922 م</p>

#### 2- ثورة البراق عام 1929 م :

<b>أسبابها</b>	<p>1- ازدياد الهجرة اليهودية إلى فلسطين .</p> <p>2- اعتداء الصهاينة على حائط البراق .</p>
<b>أحداثها</b>	<p>* حدوث صدامات في القدس ثم انتشرت في أنحاء فلسطين</p> <p>* مقتل عدد كبير من اليهود الصهاينة .</p> <p>* قدم العرب الكثير من الشهداء .</p> <p>* أنزلت بريطانيا قواتها في شوارع القدس وأرسلت تعزيزات بحرية إلى حيفا .</p>
<b>نتائجها</b>	أصدرت بريطانيا الكتاب الأبيض الثاني عام 1930 م .

#### 3- الثورة الفلسطينية الكبرى 1936 م :

<b>أسبابها</b>	<p>1- استمراراً طبيعياً لتطور النضال الوطني .</p> <p>2- بات خمس الفلاحين العرب من دون أرض ، وازدياد البطالة</p> <p>3- ارتفاع عدد اليهود إلى ( 60 ألفاً ) .</p> <p>4- اكتشاف أسلحة مهربة من أوروبا إلى اليهود في فلسطين ضمن براميل الإسمنت .</p>
<b>أحداثها</b>	<p>* أشعل الثورة عز الدين القسام وهو سوري من مدينة جبلة .</p> <p>* استشهد عز الدين القسام وتسلم القيادة فخري عبد الهادي .</p> <p>* وقعت حوادث صدام بين العرب واليهود .</p> <p>* هاجم الثوار الثكنات البريطانية .</p>
<b>أهميتها</b>	<p>1- <b>ثورة شعبية</b> : لمشاركة جميع فئات الشعب من عمال وفلاحين .</p> <p>2- <b>ثورة قومية</b> : بسبب دعم العرب بالسلح والمال ومشاركة الثوار العرب فيها .</p> <p>( توقفت الثورة بعد اتصال بريطانيا ببعض ملوك وأمراء العرب الذين وجهوا نداء لوقف الثورة )</p>

#### 4- توصيات لجنة بيل بشأن فلسطين عام 1937 م

<b>1- تقسيم فلسطين إلى :</b>	<p>1- <b>منطقة يهودية</b> : تشمل الأراضي الخصبة .</p> <p>2- <b>الأماكن المقدسة</b> : والمنطقة الشمالية الغربية من خليج العقبة تحت الانتداب البريطاني .</p> <p>3- <b>منطقة عربية</b> : تشمل ما بقي من فلسطين .</p>
<b>2-</b>	أوصت بتحديد الهجرة اليهودية ، ومنع انتقال الأراضي من العرب إلى اليهود .



## 5- مضمون الكتاب الأبيض الثاني عام 1930 .

- 1- ضرورة ربط الهجرة بمقدرة البلاد الاقتصادية .
- 2- إعادة توطين العرب في الأراضي التي أخرجوا منها .

## 6- مضمون الكتاب الأبيض الثالث عام 1939

- 1- تقام دولة فلسطينية مستقلة .
- 2- يقتسم العرب واليهود السلطة الحكومية .
- 3- مدة المعاهدة ( 10 ) أعوام .
- 4- تبلغ الهجرة اليهودية ( 75 ) ألف نسمة في الأعوام الخمسة التالية

## التأصيل :

- 1- قيام اضطرابات في يافا عام 1921 م . بسبب ازدياد الهجرة اليهودية وسوء الأحوال الاقتصادية والسياسية
- 2- ثورة عام 1936 م ثورة قومية وشعبية في آن واحد . لمشاركة جميع أفراد الشعب ، ومشاركة المتطوعين العرب فيها .
- 3- تسمية العرب الكتاب الأبيض الثاني عام 1930م بالكتاب الأسود . لأنه 'سمح بفتح باب الهجرة للصهاينة والاستيلاء على الأراضي الفلسطينية .
- 4- علل رفض الشعب الفلسطيني توصيات لجنة بيل عام 1937 م لأنهم عارضوا تقسيم فلسطين ، وقيام دولة يهودية فوق أرضهم العربية .
- 5- علل إصدار بريطانيا الكتاب الأبيض الثالث عام 1939 م . بسبب رفض العرب توصيات لجنة بيل ، وتجدد الاشتباكات بين العرب والصهاينة .

## ترتيب الأحداث :

1	ثورة يافا	1921
2	الكتاب الأبيض الأول	1922
3	ثورة البراق	1929
4	الكتاب الأبيض الثاني	1930
5	الثورة الفلسطينية الكبرى	1936
6	توصيات لجنة بيل	1937
7	الكتاب الأبيض الثالث	1939

## الدرس الخامس : فلسطين منذ الحرب العالمية

### الثانية حتى الوقت الحاضر

أعلن الصهاينة قيام دولة ( إسرائيل ) فكانت حرب فلسطين عام 1948 م والنكبة التي أسفرت عن نتائج خطيرة على المنطقة العربية ، دفعت الشعب الفلسطيني للنضال الوطني باتجاه أكثر إصراراً لتحرير فلسطين وبعد تشكيل منظمة التحرير انتقلت القضية الفلسطينية إلى مرحلة جديدة فاخترت أسلوب الكفاح المسلح لتحرير فلسطين ، خاصة بعد قيام الصهاينة بعدوان عام 1967 م ، ثم انطلقت موجات من الغضب تمثلت بالانتفاضات الفلسطينية المنادية بالعودة والتحرير .

### المقارنة :

قارن بين قرارات مؤتمر بالتي مور الصهيوني عام 1942 ، توصيات اللجنة ( الانغلو - الأمريكية ) عام 1946

قرارات مؤتمر بالتي مور الصهيوني عام 1942	توصيات اللجنة ( الانغلو - الأمريكية ) عام 1946
* لا بديل لليهود سوى إنشاء وطن قومي في فلسطين.	* إبقاء فلسطين تحت الانتداب إلى أن توضع تحت وصاية الأمم المتحدة
* رفض الكتاب الأبيض الثالث.	* إلغاء الكتاب الأبيض الثالث .
* إطلاق الهجرة اليهودية، وجعل فلسطين تحت سيطرة الوكالة اليهودية.	* دخول مئة ألف يهودي إلى فلسطين.
* إنشاء جيش يهودي .	* رفع القيود عن انتقال الأراضي الفلسطينية للصهاينة .

## الأسئلة الرئيسية :

- 1- مطالب مؤتمر أنشاص في مصر وبلودان في سورية عام 1946 :

1- وقف الهجرة .	2- استقلال فلسطين.
3- رفض توصيات اللجنة الأنغلو - أمريكية.	4- رفض تقسيم فلسطين .

- 2- مضمون مشروع تقسيم فلسطين عام 1947 م

مشروع الأقلية :	مشروع الأكثرية :
قيام دولة اتحادية مستقلة (عربية يهودية) عاصمتها القدس.	1- تقسيم فلسطين إلى دولتين عربية ويهودية
	2- إقامة وحدة اقتصادية بينهما
	3- وضع القدس تحت وصاية الأمم المتحدة





## التعالييل :

- 1- تراجع الجيوش العربية في حرب فلسطين .  
لعدم التنسيق ونقص الأسلحة وفرض مجلس الأمن الهدنة ووقف القتال .
- 2- صدور البيان الثلاثي بين ( الولايات المتحدة – فرنسا – بريطانيا ) عام 1950 م .  
لحماية الكيان الصهيوني .
- 3- تأسيس منظمة التحرير الفلسطينية عام 1964 م .  
لأنها الحل الوحيد لاستعادة الأراضي المحتلة .
- 4- ارتفاع شأن منظمة التحرير الفلسطينية واعتبارها الممثل الشرعي والوحيد للشعب الفلسطيني ..  
لأنها تمثل شعباً صمم على الكفاح لاسترداد حقه وأرضه .
- 5- فرض مجلس الأمن قرار بفرض هدنة ووقف القتال عام 1948 م .

- بسبب الانتصارات الكبيرة التي حققها جيش الإنقاذ العربي وليتم تسليح الصهاينة وتحصين مواقعهم .
- 6- فشل اتفاق أوسلو عام 1993 م .  
بسبب رفض الكيان الصهيوني الاعتراف بالضفة الغربية وقطاع غزة أرضاً فلسطينية
- 7- اندلاع انتفاضة الأقصى عام 2000 م .  
بسبب تدنيس شارون للمسجد الأقصى بزيارته الاستفزازية .
- 8- نقل الصهاينة مركز نشاطهم أثناء الحرب العالمية الثانية إلى الولايات المتحدة الأمريكية .  
كحماية لمخططاتهم الرامية إلى إقامة دولة يهودية في فلسطين .

## اختيار الإجابة :

- 1- نقل الصهاينة مركز نشاطهم أثناء الحرب العالمية الثانية إلى :  
الولايات المتحدة الأمريكية .
- 2- عُقد مؤتمر بالتيمور الصهيوني في مدينة : نيويورك
- 3- ارتكب الصهاينة مجازر وحشية عام 1948 أهما مجزرة : دير ياسين
- 4- تم الاعتراف بمنظمة التحرير الفلسطينية بأنها الممثل الشرعي والوحيد للشعب الفلسطيني في مؤتمر : الرباط
- 5- حقق الفلسطينيون نصراً دبلوماسياً بحصولهم على عضوية كاملة في منظمة : اليونسكو

## ترتيب الأحداث :

1	مؤتمر بالتيمور الصهيوني	1942
2	توصيات اللجنة الانغلو أمريكية	1946
3	مؤتمر انشاص	1946
4	مشروع الأكثرية	1947
5	نكبة فلسطين	1948
6	صدور البيان الثلاثي	1950
7	تأسيس منظمة التحرير الفلسطينية	1964
8	نكسة 5 حزيران	1967
9	انتفاضة الحجارة	1987
10	اتفاق أوسلو	1993
11	انتفاضة الأقصى	2000

## 3- نتائج نكبة فلسطين عام 1948 م .

- 1- تهجير مئات الآلاف من العرب الفلسطينيين من أراضيهم .
- 2- بقاء أكثر من ( 170 ) ألف عربي يعانون الاضطهاد تحت حكم الصهاينة المحتلين .
- 3- توقيع البيان الثلاثي عام 1950 م بين أمريكا وبريطانيا وفرنسا لحماية إسرائيل .
- 4- مصادرة الأراضي لبناء المستوطنات .
- 5- شن عدة حروب أدت إلى عدم استقرار المنطقة .

## 4- أسباب قيام انتفاضة الحجارة عام 1987 م .

1- سوء الأحوال المعيشية .	2- تدهور الاقتصاد .
3- دهس سائق شاحنة صهيوني لعمال فلسطينيين عند عودتهم من أماكن عملهم .	

## 5- السياسة التي اتبعها العدو الصهيوني لقمع انتفاضة الحجارة عام 1987 م

1- اتباع سياسة التجويع .	2- قطع الماء والكهرباء
3- تكسير العظام .	
4- سقط عدد كبير من الشهداء والجرحى معظمهم من الأطفال والنساء .	

## 6- مضمون اتفاق أوسلو عام 1993 م .

- 1- اعتراف المنظمة بالكيان الصهيوني ( إسرائيل ) .
- 2- حصول الفلسطينيين على الحكم الذاتي في غزة والضفة الغربية .

## 7- الانتفاضة الفلسطينية الثانية عام 2000 :

أسبابها	زيارة شارون الاستفزازية للمسجد الأقصى
نتائجها	<ol style="list-style-type: none"> <li>1- نالت دعم المجتمع العربي والدولي .</li> <li>2- تميزت بعملياتها الاستشهادية التي أربكت العدو الصهيوني .</li> <li>3- جعلته يقرر الانسحاب من قطاع غزة .</li> </ol>

## 8- عدوان الكيان الصهيوني على قطاع غزة عام 2008م

* أسفر عن تدمير البنية التحتية	* استشهاد وجرح الآلاف .
* خرجت مظاهرات حاشدة في كل أنحاء العالم .	
* ردت المقاومة الفلسطينية بقصف المستوطنات الصهيونية وإلحاق الخسائر الفادحة بالعدو .	

## 9- الفلسطينيون ينالون العضوية الكاملة في اليونسكو :

- \* حقق الفلسطينيون نصراً دبلوماسياً بحصولهم على عضوية كاملة في منظمة ( اليونسكو ) الخاصة بالتربية والثقافة والعلوم عام 2011 .
- \* ردت الولايات المتحدة الأمريكية بوقف دعمها المادي للمنظمة .



## الوحدة الثالثة

### ( العراق وشبه الجزيرة العربية منذ الحرب العالمية الأولى حتى الوقت الحاضر )

#### الدرس الأول : الأطماع البريطانية في العراق

اهتمت بريطانيا بالعراق منذ القرن السابع عشر لأهمية موقعه وكثرة خيراته ، واستغلت دخول الدولة العثمانية الحرب العالمية الأولى إلى جانب ألمانيا فاحتلته ، لكن الشعب العراقي لم يستكن للاحتلال إنما هب لمقاومته ، فلجأت بريطانيا إلى حكمه بشكل غير مباشر .

#### الأسئلة الرئيسية :

#### 1- السياسة البريطانية في العراق .

- 1- نهب ثروات البلاد .
- 2- سيطرت على أراضيهم .
- 3- اتبعت سياسة إدارية تعتمد على الموظفين الأجانب (إنكليز و يهود)
- 4- فرضت أعمال السخرة على العراقيين
- 5- زادت نفوذ رؤساء القبائل لترسيخ الجذور الطبقية في البلاد .

#### 2- ثورة عام 1920 م في العراق :

- 1- مقررات سان ريمو التي خيبت آمال الشعب في الحصول على الحرية والاستقلال.
- 2- انتشار الروح الوطنية خاصة بعد ثورة سعد زغلول ومعركة ميسلون .
- 3- اعتقال شيوخ أحد العشائر في منطقة الفرات الأوسط .

#### أسبابها علل

- \* اندلعت الثورة في منطقة الفرات الأوسط وامتدت إلى أغلب المناطق العراقية .
- \* استدعت إنكلترا قوات جديدة من الهند واستخدمت الطيران .
- \* نفاذ الذخيرة من الثوار .

#### أحداثها

- 1- إجبار بريطانيا على تغيير مندوبها السامي .
- 2- تأليف حكومة مؤقتة برئاسة نقيب الأشراف ( عبد الرحمن الكيلاني ) .

#### نتائجها

#### 3- أسباب ترشيح بريطانيا لفیصل ملكاً على العراق

#### عام 1921 . ( علل )

- 1- لمركزه الديني .
- 2- ليكف عن المطالبة بعرش سورية وإزعاج الفرنسيين .
- 3- لتسترجع بريطانيا مكانتها بين العرب .
- 4- تقضي على التهمة التي وجهت إليها بخيانة العرب وفیصل .

#### 4- الأعمال التي قام بها فیصل عندما أصبح ملكاً على العراق .

- 1- الاهتمام بالتعليم والجيش .
- 2- إرسال البعثات العلمية إلى الخارج .
- 3- إقامة معاهدات صداقة وحسن جوار مع الدول المجاورة .

#### 5- مضمون معاهدة عام 1922 م بين العراق وإنكلترا

- 1- بقاء قوات إنكليزية في العراق.
- 2- توليها شؤونه الخارجية .
- 3- اضطرت الحكومة العراقية توقيع المعاهدة مقابل عدم تخلي بريطانيا عن الموصل لتركيا .

#### 6- ماقرارات عصبة الأمم في شأن قضية الموصل

- 1- إبقاء الموصل مع العراق
- 2- بقاء العراق تحت الانتداب البريطاني مدة 25 عاماً .
- 3- منح شركة بريطانية نفط كركوك .

#### 7- بنود معاهدة عام 1930 م بين العراق وإنكلترا

- 1- اعتراف بريطانيا باستقلال العراق استقلال تاماً .
- 2- يقدم العراق لبريطانيا تسهيلات في طرق المواصلات أثناء الحرب.
- 3- تتشاور الدولتان في الشؤون الخارجية .
- 4- يسمح لبريطانيا إبقاء قاعدتان جويتين (الحبانية والزبير) في العراق
- 5- مدة المعاهدة 25 عاماً .

#### 8- أوضاع العراق بين عام 1930 م والحرب العالمية

#### الثانية

1930	دخل العراق عصبة الأمم ، وشارك عدد من العراقيين في ثورات فلسطين
1933	وفاة الملك فيصل وخلفه ابنه غازي الذي دعم الحركة الوطنية وأراد النهوض بالبلاد .
1939	* بعد وفاة غازي اثر حادث سير مدبر خلفه ابنه فيصل الثاني الذي كان صغيراً السن . * عُيّن خاله عبد الإله وصياً على العرش ونوري السعيد رئيساً للوزراء وكان مؤيدين لسياسة بريطانيا

## اتمايل :

### 1- قيام ثورة عام 1920 في العراق ..

اعتقال بريطاني شيوخ أحد العشائر في منطقة الفرات الأوسط .

### 2- اغتيال الملك غازي بحادث سير مدبر عام 1939 .

لأنه دعم الحركة الوطنية وأراد النهوض بالبلاد

### 3- عدم رضى الشعب العراقي عن معاهدة 1930.

لأنها تبقي العراق تحت النفوذ البريطاني لمدة 25 سنة .

## ترتيب الأحداث :

1	احتلال الفاو	1914
2	احتلال الكوت	1916
3	احتلال بغداد	1917
4	احتلال الموصل	1918
5	ملكية فيصل	1921
6	دخول العراق عصبة الأمم	1930

## اختيار الإجابة :

- 1- فرض الانتداب على البريطاني على العراق في مؤتمر : سان ريمو
- 2- بدأ الاحتلال الإنكليزي للعراق عام: 1914
- 3- كان ملك العراق عام 1921 م : الملك فيصل
- 4- مدة المعاهدة بين بريطانيا والعراق: 25 عام
- 5- عمل الملك غازي بعد استلامه الحكم في العراق 1933 على : النهوض بالبلاد

### 4- نتائج انقلاب 14 تموز عام 1958 م في العراق

1- القضاء على النظام الملكي	2- إقامة النظام الجمهوري .
3- الانسحاب من حلف بغداد والاتحاد الهاشمي .	

### 5- أعمال أحمد حسن البكر عند استلامه الحكم عام 1968 م في العراق .

- 1- أصبح للعراق دوراً بارزاً في معظم القضايا العربية التحررية .
- 2- دعم سورية في حرب تشرين التحريرية .
- 3- قطع النفط عن الدول الداعمة للكيان الصهيوني .

### 6- حرب الخليج الأولى عام ( 1980 - 1988 ) م .

- \* تطور العراق في شتى المجالات الاقتصادية والعمرانية والعلمية
- \* توطدت علاقته مع أغلب الدول العربية والأجنبية .
- \* عملت القوى الاستعمارية على إضعافه من خلال حربه مع إيران التي خلفت آثار مدمرة على البلدين .

### 7- حرب الخليج الثانية عام 1990 م .

- \* حدثت عندما دخلت قوات صدام حسين إلى الكويت وسيطرت عليها
- \* أدى ذلك إلى استياء عربي وعالمي .
- \* تدخلت قوات عربية وأجنبية أجبرت القوات العراقية على الانسحاب من الكويت .

### 8- حرب الخليج الثالثة عام 2003 م .

عندما احتلت أمريكا العراق مستخدمة حلف الناتو بذريعة وجود أسلحة الدمار الشامل التي ثبت بطلانها. عانى العراق كثيراً من ويلات هذه الحرب ، راح ضحيتها الآلاف من المدنيين والكثير من العلماء. و تم نهب الاقتصاد خاصة النفط ، دُمرت البنى التحتية ، سُرقت كنوز المتحف العراقي ، انسحبت القوات الأمريكية من العراق أواخر عام 2011م ، تم الانسحاب نتيجة المقاومة الوطنية التي كبدته خسائر فادحة.

## الدرس الثاني :

### العراق منذ الحرب

### العالمية الثانية حتى الوقت الحاضر

تنامت حركة التحرر الوطنية في العراق ، وقامت الثورات رداً على سياسة بريطانيا التي لجأت إلى عقد المعاهدات والأحلاف العسكرية ، لكن الشعب العراقي الذي تابع نضاله حتى نال الاستقلال ، لكنه بقي عرضة للمؤامرات الاستعمارية التي أدت إلى الاحتلال الأمريكي لأرضه عام 2003 م .

## الأسئلة الرئيسية :

### 1- أعمال وزارة رشيد عالي الكيلاني الإصلاحية عام 1941 م .

1- رفع الأحكام العرفية.	2- إنشاء مدارس وطنية.
-------------------------	-----------------------

( لم يستطع الوصي على العرش مجابهة القوى الوطنية فهرب إلى الأردن ، ثم استنجد بالقوات البريطانية التي أعادته إلى الحكم ، أما الكيلاني فقد لجأ إلى ألمانيا )

### 2- أهداف حلف بغداد الاستعماري عام 1955 م

- 1- إقامة قواعد عسكرية في العراق لإبعاد المد الشيوعي
- 2- صرف أنظار العرب عن قضية فلسطين وخطر الصهيونية .
- 3- ضرب حركات التحرر العربي.
- 4- أوغزت بريطانيا إلى حكام العراق والأردن بإقامة الاتحاد الهاشمي عام 1958 م .

### 3- ما أسباب انقلاب 14 تموز عام 1958 م في العراق . ( علل )

- 1- رداً على ارتباط العراق بسياسة الأحلاف الاستعمارية .
- 2- تأمر حكامه على الوحدة المصرية السورية .
- 3- إهمال الشؤون الاجتماعية والاقتصادية .

## 9- إقليم الأحواز ( عربستان )

- \* يشكل إقليم الأحواز مع العراق وحدة جغرافية وطبيعية وتاريخية
- \* تولى الشيخ خزعل المحيسن حكم الإقليم في مطلع القرن العشرين
- \* كانت مدينة ( المحمرة ) عاصمة الإقليم .
- \* وقعت بريطانيا اتفاق عام 1920 م يُسمح لها باستخدام جزيرة ( عبادان ) لبناء مصفاة نفط .
- \* سعت بريطانيا للتخلص منه خوفاً من وصوله إلى عرش العراق
- \* وثقت بريطانيا علاقاتها مع إيران في أثناء حكم الشاه وساندتها في احتلال الإقليم عام 1925 .

## 10- السياسة التي اتبعتها إيران في إقليم الأحواز العربي .

- 1- عملت إيران على تجزئة الإقليم
- 2- محاربة اللغة العربية .
- 3- محو الطابع العربي .
- 4- قامت بملاحقة الأحرار .
- 5- اتبعت أسلوب الاضطهاد والتصفية بحق المواطنين العرب .

## التوصيل :

من أهداف حلف بغداد عام 1955 م	سُرع أنظار العرب عن قضية فلسطين
من بنود معاهدة عام 1930 م	استقلال العراق استقلالاً تاماً
من قرارات عصبة الأمم عام 1922 م .	بقاء الموصل مع العراق .

## التحليل :

- 1- قيام حرب الخليج الأولى ( 1980 – 1988 م ) مع إيران . لإضعاف العراق وتدميره مع إيران
- 2- قيام الاتحاد الهاشمي عام 1958 م . لتأمين مصالح بريطانيا وضرب حركات التحرر العربي
- 3- قيام حرب الخليج الثانية 1990 م . بسبب إنزال صدام حسين قواته في الكويت مما أدى إلى استيلاء عربي وعالمي .
- 4- احتلال أمريكا للعراق عام 2003 بحجة وجود أسلحة الدمار الشامل التي ثبت بطلانها.

## 5- انسحاب القوات الأمريكية من العراق أواخر عام 2011 م .

نتيجة المقاومة الوطنية التي كبته خسائر فادحة .

## 6- تخلص بريطانيا من الشيخ خزعل المحيسن حاكم إقليم

الأحواز . خوفاً من وصوله إلى عرش العراق .

## 7- ازدياد نشاط القوى الوطنية في العراق أثناء الحرب

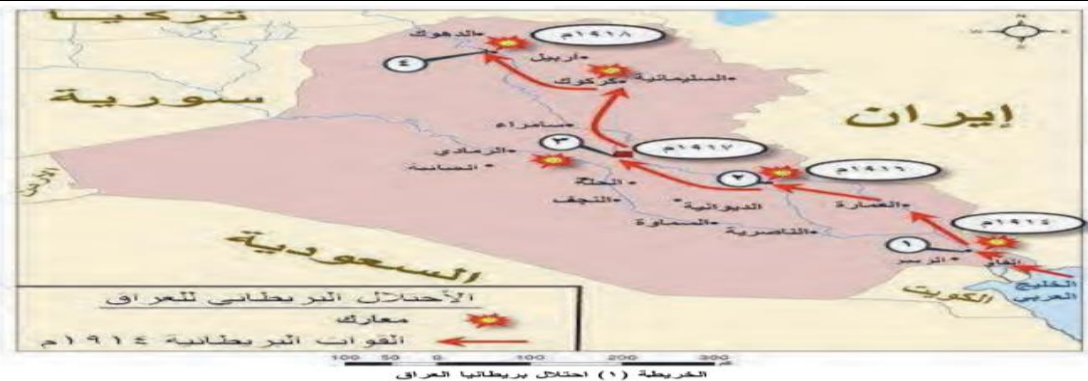
العالمية الثانية . بسبب تسخير بريطانيا موارد العراق لخدمة مصالحها .

## ترتيب الأحداث :

1	تشكيل وزارة الكيلاني	1941
2	حلف بغداد	1955
3	قيام الاتحاد الهاشمي	1958
4	حرب الخليج الأولى	1980
5	حرب الخليج الثانية	1990
6	حرب الخليج الثالثة	2003
7	انسحاب القوات الأمريكية	2011

## اختيار الإجابة :

1- تسلم صدام حسين الحكم عام 1979 م بعد استقالة :	أحمد حسن البكر
2- من نتائج ثورة عام 1958 م :	إلغاء النظام الملكي
3- مدة المعاهدة بين بريطانيا والعراق :	25 سنة
4- أول وزيرة في الوطن العربي :	نزيهة الدليمي
5- من أشهر القاضيات والشاعرات في الوطن العربي :	نازك الملائكة
6- استلم حكم العراق بعد عبد الكريم قاسم :	عبد السلام عارف
7- اتخذ الشيخ خزعل المحيسن عاصمة لإقليم الأحواز مدينة :	المحمرة



\* حدوث نزاعات بين ابن سعود والشريف حسين بن علي على الحدود وزعامة العرب .

\* دخل ابن سعود مكة عام 1924 م بعد أن غادرها الشريف حسين إلى قبرص .

## 5- أسباب دعم بريطانيا لابن سعود . ( علل )

1- وجدت فيه الزعيم القوي الموالي لها .

2- أيدت توسعته .

3- ساهمت في تغلبه على الشريف حسين .

4- مقابل تعهد ابن سعود بعدم التعدي على إمارات الخليج العربي الخاضعة لحمايتها .

## 6- عسير تُشعل الحرب بين السعودية واليمن ، واتفق الطائف ينهي الخلاف بينهما

\* فرض عبد العزيز بن سعود حمايته على عسير عام 1926 م .

\* ألغى إمارة الأدارسة فيها .

\* أطلق اسم عائلته على الأراضي الواقعة تحت سيطرته

( المملكة العربية السعودية ) عام 1932 م .

\* شب خلاف مع اليمن التي تعد عسير أرضاً يمنية .

\* تطور الخلاف إلى حرب انتهت بتوقيع اتفاق الطائف بين الطرفين

عام 1934 م .

\* كان مضمون اتفاق الطائف اعتراف اليمن بضم عسير إلى

المملكة العربية السعودية .

## 7- أبرز التطورات التي شهدتها المملكة العربية السعودية بعد تأسيسها .

\* أصبح النفط المورد الأساسي للملكة العربية السعودية .

\* أصبحت السعودية أكبر منتج للنفط في العالم .

\* ساهمت بتأسيس الجامعة العربية .

\* وقعت المعاهدات لتسوية الخلافات الحدودية مع الدول المجاورة

لها ، وتحقيق التعاون العربي .

\* تراجع النفوذ البريطاني نتيجة الخلاف على مناطق النفط وقضية

فلسطين وحلف بغداد .

\* ظهر النفوذ الأمريكي سياسياً واقتصادياً بعد تأسيس قاعدة

الظهران الأمريكية العسكرية .

\* منح شركات أمريكية امتياز التنقيب واستخراج النفط .

\* وقفت مع سورية ومصر في حرب 1973 م ولا سيما في عهد

الملك فيصل الذي اغتيل بدافع من القوى الاستعمارية .

## الدرس الثالث المملكة العربية السعودية

### منذ التأسيس حتى الوقت الحاضر

تنقسم شبه الجزيرة العربية طبيعياً وسياسياً إلى أقاليم ، تنافست للسيطرة عليها قوى دولية ومحلية إلى أن تمكن عبد العزيز آل سعود من توحيدها ، وإعلان تأسيس المملكة عام 1932 م ، وقد مكنتها ثرواتها النفطية أن تؤدي دوراً سياسياً عربياً ودولياً .



الخريطة (٢) شبه الجزيرة العربية سياسياً في مطلع القرن العشرين .

### الأسئلة الرئيسية :

#### 1- الأسر التي حكمت شبه الجزيرة العربية .

1- آل سعود في نجد .

2- الأشراف في الحجاز .

3- آل الرشيد في حائل .

4- الأدارسة في عسير .

#### 2- الدولة السعودية الأولى .

\* أسسها محمد بن سعود الذي اتخذ من الدرعية مركزاً له .

\* وحد نجد بين عامي ( 1745 م – 1765 م ) .

\* هددت نفوذ الدولة العثمانية عندما طمعت بالسيطرة على الحجاز

والأماكن المقدسة ( مكة – المدينة )

\* قضى عليها محمد علي بتكليف من السلطان العثماني بعد هدم

عاصمتهم الدرعية عام 1818 م .

#### 3 - الدولة السعودية الثانية .

\* استعاد الأمير تركي بن عبد الله حكم نجد عام 1824م .

\* اتخذ من الرياض عاصمة لدولته .

\* حدث نزاع بين أبناء فيصل بن تركي استغله آل الرشيد ،

فسيطروا على الرياض عام 1891م .

\* غادر عبد الرحمن بن فيصل مع ابنه عبد العزيز إلى الكويت .

#### 4- الخطوات التي قام بها ابن سعود لتأسيس الدولة السعودية الثالثة .

\* عاد الأمير عبد العزيز بن سعود إلى نجد واستعاد مدينة الرياض

عام 1902 م .

\* انتزع الإحساء من الأتراك عام 1913 م لتأمين منفذ بحري على

الخليج العربي .

\* استغل ضعف آل الرشيد في حائل، فتمكن من القضاء عليهم عام

1921م .

## 8- ما دور الملك فيصل في حرب عام 1973 م .

- \* اتخذ قراراً بقطع النفط عن الولايات المتحدة الأمريكية وأوروبا
- بهدف عزل الكيان الصهيوني .
- \* هذا ما دفع أمراء الخليج لاتخاذ القرار نفسه .
- \* أعاد ذلك للأمة العربية فاعليتها وقدرها بين الشعوب .

## التعاليل :

### 1- التنافس الاستعماري على شبه الجزيرة العربية .

- ✓ لوقوعها على طرق التجارة العالمية إلى الهند .
- ✓ واكتشاف النفط فيها بكميات كبيرة .

### 2- تمكن عبد العزيز بن سعود من السيطرة على حائل عام

1921 م .

بسبب ضعف آل الرشيد فيها وقوة جيشه .

### 3- تراجع النفوذ البريطاني في المملكة العربية السعودية بعد

الحرب العالمية الثانية .

- ✓ بسبب الخلاف على مناطق النفط .
- ✓ وقضية فلسطين وحلف بغداد .

### 4- سعي آل سعود للتوسع في نجد .

- ✓ بسبب فقر نجد بمواردها .
- ✓ وعزلتها بحكم موقعها في وسط الجزيرة العربية .

### 5- سيطرة ابن سعود على الأحساء .

لتأمين منفذ بحري على الخليج العربي .

### 6- سعي ابن سعود إلى إقامة تحالف مع بريطانية

لدعمه في مواجهة العثمانيين و آل الرشيد .

### 7- نشوب الخلاف بين آل سعود واليمن .

لأن عبد العزيز فرض حمايته على عسير التي تعدها اليمن أرضاً يمنية .

### 8- اغتيال الملك فيصل بدافع من القوى الاستعمارية .

بسبب قرار قطعه النفط عن الولايات المتحدة الامريكية وأوروبا .

### 9- اتخاذ الملك فيصل قرار بقطع النفط عن أمريكا وأوروبا

بهدف عزل الكيان الصهيوني .

## ترتيب الأحداث :

1	استعادة عبد العزيز نجد	1902
2	ضم الأحساء	1913
3	ضم حائل	1921
4	دخول ابن سعود مكة	1924
5	فرض الحماية على عسير	1926
6	تأسيس المملكة العربية السعودية	1932
7	اتفاق الطائف	1934

## اختيار الإجابة :

\* أسس المملكة العربية السعودية : عبد العزيز بن سعود

\* اتخذ الأمير تركي عاصمة لدولته : الرياض

## التوصيل :

أدى اكتشاف النفط في شبه الجزيرة العربية	إلى التنافس الاستعماري عليها .
أدى الخلاف على مناطق النفط	إلى ازدياد النفوذ الأمريكي
أدى تأسيس قاعدة الظهران العسكرية	إلى تراجع النفوذ البريطاني فيها



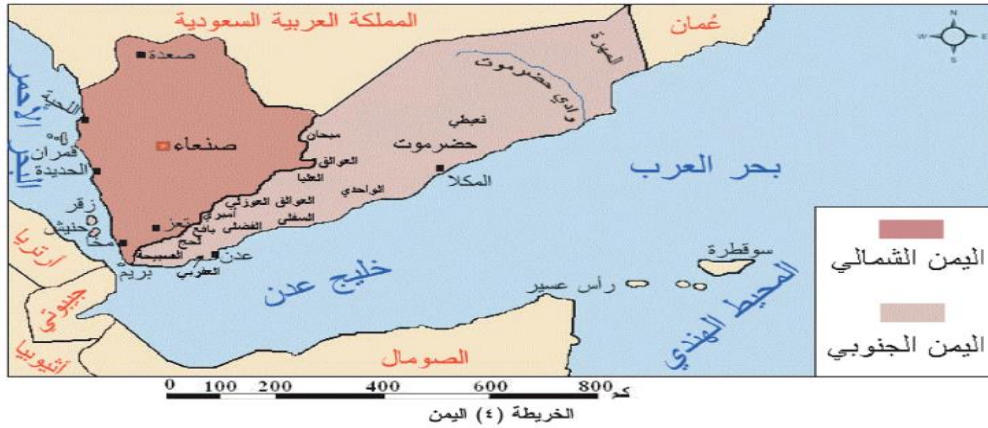
## الدرس الرابع : اليمن منذ مقاومة

### الاحتلال الأجنبي والعزلة إلى الوحدة

حكم العثمانيون اليمن منذ عام 1551 م ، لكن سيطرتهم عليه كانت اسمية ، بينما احتلت بريطانيا عدن ، فانقسم اليمن إلى قسمين شمالي حكمه آل حميد الدين وقد استمر حكمهم حتى انقلاب عام 1962 م ، بينما تابع اليمن الجنوبي كفاحه ضد المستعمر البريطاني حتى نال استقلاله ، ثم استعاد اليمن وحدته عام 1990 م .

### الأسئلة الرئيسية :

- 1- أسباب احتلال بريطانيا عدن عام 1839 م ( علل )
- أ- رداً على توسع محمد علي في شبه الجزيرة العربية .
- ب- خوفها على طريق الهند .
- ت- لتتخذها قاعدة لاحتلال المناطق الداخلية .
- ( وقعت بريطانيا اتفاقيات ومعاهدات حماية سيطرت فيها على جنوبي اليمن )



## 2- اليمن في العصر الحديث

1839	احتلال بريطانيا عدن .
1904	ترسيم الحدود بين شطري اليمن فانقسم اليمن إلى : يمن شمالي مركزه صنعاء ، ويمن جنوبي مركزه عدن .
1918	انسحاب القوات العثمانية من اليمن الشمالي وأصبح يعرف باسم ( المملكة التوكلية اليمنية )
1948	مقتل الإمام يحيى حميد الدين وخلفه ابنه أحمد الذي تحالف مع مصر والمملكة السعودية .
1959	شكلت بريطانيا اتحاداً أطلقت عليه اتحاداً أطلقت عليه إمارات الجنوب العربي ليخدم مصالحها الاستعمارية .
1962	* قام مجموعة من الضباط بقيادة عبدالله السلال بانقلاب على الحكم ، حيث أعلنوا النظام الجمهوري * أيدت مصر عبدالله السلال بينما أيدت السعودية الإمام محمد البدر . * اندلعت حرب أهلية بين الطرفين .
1963	إعلان الشعب في جنوب اليمن الثورة وإجبار بريطانيا على الاعتراف باستقلال جنوب اليمن .
1967	سحب مصر قواتها من اليمن .
1968	إعلان النظام الجمهوري برئاسة قحطان الشعبي
1990	أعلن عن توحيد اليمن الشمالي مع جنوب اليمن برئاسة علي عبدالله صالح .
2011	اندلاع ثورة شعبية وتنحي علي عبدالله صالح عن الحكم وتسلم الحكم نائبه عبد ربه منصور هادي.

### التأصيل :

- 1- تشكيل بريطانيا اتحاد الجنوب اليمني عام 1959 م . ليخدم مصالحها الاستعمارية
- 2- تنحي علي عبد الله صالح عن الحكم . بسبب قيام حركة شعبية ضده .

#### 4- بنود معاهدة عام 1820 م بين بريطانيا والقواسم .

- 1- عدم القيام بعمليات الجهاد البحري .
- 2- عدم إعاقة حركة الملاحة والمواصلات للإمبراطورية البريطانية
- 3- عدم الاتجار بالسلاح أو إدخاله إلى منطقة الخليج العربي .
- 4- عدم التنازل عن أية قطعة من الأرض من المشيخات لأية قوة أجنبية دون موافقة بريطانيا .

#### 5- ما مضمون معاهدة عام 1899 م بين بريطانيا والشيخ مبارك الصباح .

- 1- عدم تنازل الأمير عن أي جزء من الكويت دون موافقة بريطانيا
- 2- إشراف بريطانيا على الشؤون الخارجية للكويت
- 3- حماية الكويت من أي خطر خارجي .
- 4- دفع إعانة سنوية لأمير الكويت .

#### 6- بريطانيا تكرر الانقسام في الخليج العربي

- بعد انهيار قوة القواسم البحرية اختل الأمن في الخليج العربي .
- حدث نزاع بين إمارات الخليج .
- كرست بريطانيا حالة الانقسام بدعمها انفصال كل من أم القيوين وعجمان والفجيرة ورأس الخيمة عن دولة القواسم وعاصمتهم الشارقة .
- وأيضاً دعمت انفصال قطر عن البحرين كمشيخه مستقلة يحكمها محم آل ثاني .
- تم الاعتراف بالساحل المهادن ( الإمارات العربية حالياً )
- زادت أهمية الخليج العربي الاقتصادية والاستراتيجية بعد اكتشاف النفط .
- لجأت بريطانيا إلى تجديد معاهدتها مع البحرين والكويت وقطر ومشيخات ساحل عمان والإمارات العربية
- سمحت لبريطانيا الإشراف التام على إمارات الخليج العربي وخاصة فيما يتعلق بالامتيازات البترولية.

#### 7- مطالب الجبهة الوطنية إلى أمير الكويت أحمد الجابر .

1- تطبيق مبدأ الشورى .	2- إنشاء مجلس تشريعي لحكم البلاد
3- تنظيم الحياة الاقتصادية	4- ضرورة فتح المدارس على نطاق واسع .
5- عدم منع أي عربي من دخول الكويت .	6- إغلاق الكويت في وجه اللاجئين الأجانب .
8- ضرورة أن يكون الأمير على اتصال بكل طبقات الشعب .	

### الدرس الخامس الخليج العربي محور التنافس القوى الدولية

شكل الخليج العربي وحدة إقليمية غنية بمواردها الطبيعية ، وغدا محوراً لصراع سياسي ، أدت بريطانيا الدور الرئيس فيه ، وربطت أمراؤه بمعاهدات منحتها السيطرة على إماراته ، لا سيما بعد اكتشاف النفط الذي غير من ملامح أقطاره السياسية والعمرانية والاقتصادية .

#### الأسئلة الرئيسية :

#### 1- المقاومة الوطنية ضد البرتغاليين

- \* وصل البرتغاليون إلى الخليج العربي بعد اكتشافهم طريق رأس الرجاء الصالح .
- \* احتلوا مراكز المهمة ( هرمز - مسقط - البحرين )
- \* تعاملوا بوحشية مع العرب .
- \* تصاعدت المقاومة ضدهم حيث وحد العرب اليعاربة في عمان عام 1625 م . ونجحوا في تحرير مسقط وطردهم البرتغاليين منها
- \* أتاح طرد البرتغاليين من مسقط وضعف نفوذ العثمانيين في الخليج العربي المجال لظهور مشيخات عربية في القرنين الثامن عشر والتاسع عشر .
- \* أقيمت المشيخات على أسس أسرية وقبلية واعتمدت على التجارة واستخراج اللؤلؤ وحماية السفن .

#### 2- كيف فرضت بريطانيا سيطرتها على الخليج العربية

- 1- إبعاد كل من يشكل خطراً على تجارتها وطرق مواصلاتها إلى الهند .
- 2- التخلص من البرتغاليين .
- 3- منعت الفرنسيين من الاتصال مع سلطان مسقط (سلطان بن أحمد)
- 4- عقد معاهدة دفاعية مع سلطان مسقط عام 1800 م منعه من التعامل مع فرنسا .

#### 3- المقاومة العربية ضد النفوذ البريطاني

- \* قاد عرب القواسم مقاومة وطنية ضد النفوذ البريطاني .
- \* أجبروا بريطانيا على دفع الرسوم لقاء مرور سفنها في الخليج العربي
- \* مما دفع بريطانيا إلى توجيه حملات عسكرية ضدهم .
- \* استغلت بريطانيا انهيار الدولة السعودية الأولى التي تحالفوا معها .
- \* فرضت بريطانيا على القواسم معاهدة 1820 أنهت فيها السيطرة العربية على الخليج العربي .

#### 8- إمارات الخليج العربي تتطور سياسياً وعمرانياً

## بعد اكتشاف النفط

- \* على الرغم من تشديد بريطانيا قبضتها على إمارات الخليج العربي بعد اكتشاف النفط .
- \* إلا أن الولايات المتحدة الأمريكية قد برزت كمنافس قوي
- \* لبريطانيا بعد أن حصلت شركاتها على امتياز استخراج النفط .
- \* أخذت بوادر الوعي القومي العربي تنمو ، وتعالى الدعوات الإصلاحية في الكويت والبحرين ودبي .
- \* بعد نهاية الحرب أخذت إمارات الخليج العربي تنمو بسرعة مذهلة سياسياً واقتصادياً .
- \* وظف أمير الكويت عبدالله سالم الصباح بعد استقلال دولته كل طاقاتها للنهوض بها .
- \* شهد البحرين نهضة اقتصادية قوامها القطاع المصرفي والسياحة والصناعات البترولية .
- \* وتأسست في البحرين مجالس للصحة والتربية بمساعدة المثقفين العرب من ( مصريين – سوريين )
- \* ناضل سكانه ضد الاستعمار البريطاني حتى حصلوا على الاستقلال عام 1971 .
- \* شكلت إمارات ساحل عُمان اتحاداً فيما بينها 1971 عُرف باسم دولة الإمارات العربية المتحدة واختير حاكم أبو ظبي الشيخ زايد آل نهيان رئيساً له .
- \* تطورت إمارة قطر عمرانياً وارتفع مستوى المعيشة فيها ولاسيما بعد استقلالها عام 1971 م .
- \* تقدمت سلطنة عُمان في عهد السلطان قابوس الذي وحد مسقط وعمان في دولة واحدة عام 1970 م .

## 9- المشكلات التي واجهت دول الخليج العربي

### ومجلس التعاون الخليجي .

- 1- احتلال إيران جزر إماراتية ( طناب الكبرى – طناب الصغرى – أبو موسى )
- 2- غزو العراق للكويت .
- 3- حروب الخليج الثلاث ( العراق – إيران ) ( العراق – الكويت ) ( العراق – أمريكا ) .

## 10- نتائج غزو العراق للكويت عام 1990 .

- 1- كرس النفوذ الأجنبي في الخليج العربي .
- 2- إقامة قواعد عسكرية أجنبية جديدة .
- 3- أثار خلافات بين الدول العربية .

## التعايل :

- 1- توجه بريطانيا عدة حملات عسكرية ضد القواسم .
- لأنهم اجبروا بريطانيا على دفع الرسوم لقاء مرور سفنها في الخليج العربي .
- 2- عقد بريطانيا معاهدة عام 1820 م مع القواسم .
- لحماية سفنها ، إنهاء المقاومة العربية .
- 3- تجديد بريطانيا معاهداتها مع أمراء وحكام الخليج العربي
- أواخر القرن التاسع عشر .
- بسبب ازدياد أهمية الخليج العربي الاقتصادية والإستراتيجية بعد اكتشاف النفط .
- 4- ظهور مشيخات عربية في القرن الثامن عشر والتاسع عشر .
- بسبب طرد البرتغاليين من مسقط ، ضعف نفوذ العثمانيين .
- 5- تشكيل مجلس التعاون الخليجي
- \* لمواجهة التحديات المحيطة بها
- \* وما يجمع بينهم من تشابه في أنظمة الحكم
- \* والخلفية التاريخية وانحدار أبنائها من أصول واحدة تنتمي إلى القبائل العربية .

## ترتيب الأحداث :

1	طرد البرتغاليين من عمان	1625
2	معاهدة بريطانية والقواسم	1820
3	معاهدة بريطانية مع أمير الكويت	1899
4	استقلال الكويت	1961
5	توحيد مسقط مع عمان	1970
6	استقلال البحرين	1971
7	استقلال قطر	1971
8	تشكيل دولة الإمارات	1971
9	تشكيل مجلس التعاون الخليجي	1981

## اختيار الإجابة:

- 1- قاد المقاومة ضد الإنكليز في الخليج العربي : القواسم
- 2- تم توحيد مسقط وعمان على يد : قابوس بن سعيد
- 3- وظف كل طاقات الكويت من أجل النهوض بها : الأمير عبدالله سالم الصباح
- 4- أول حاكم للامارات العربية المتحدة : الشيخ زايد آل نهيان

## الوحدة الرابعة

### ( وادي النيل والقرن الإفريقي منذ الحرب العالمية الأولى حتى الوقت الحاضر )

#### الدرس الأول : أهمية موقع مصر

#### عرضها للتنافس الاستعماري

وجدت بريطانيا في احتلال مصر ما يحقق مصالحها ، فاستغلت حدوث الأزمة المالية في عهد الخديوي إسماعيل للتدخل في شؤون البلاد إلى جانب فرنسا ، ثم ما لبثت أن تخلصت من منافسة فرنسا واحتلت مصر ، واتبعت سياسة استعمارية أشعلت المقاومة الوطنية .

#### الأسئلة الرئيسية :

#### 1- أسباب ثورة أحمد عرابي عام 1881 م .

1- ظهور الأزمة المالية .	2- ازدياد التدخل الأجنبي .
3- ازدياد اهتمام بريطانيا بمصر بعد افتتاح قناة السويس .	

#### 2- مطالب أحمد عرابي من الخديوي توفيق

1- إقالة الوزارة المختلطة .	2- إعادة الحياة الدستورية .
3- دفع رواتب الضباط .	

#### 3- إصلاحات الوزارة الثورية في مصر بعد نجاح

#### ثورة أحمد عرابي .

1- زادت الوزارة عدد أفراد الجيش .	2- دفعت رواتب الموظفين .
3- وضعت دستورا للبلاد .	4- قلصت من التدخل الخارجي .

#### 4- إصلاحات الوزارة الثورية تدفع بريطانيا لاحتلال

#### مصر. (( قراءة )) (( يأتي اختيار إجابة - تعاليل ))

- \* نجحت الثورة العربية وتشكلت وزارة يرأسها محمود سامي البارودي تولى فيها أحمد عرابي وزارة الحربية
- \* وقد جسدت الثورة مطالب القوى الوطنية وأجرت إصلاحات أغضبت بريطانيا .
- \* حاصرت بريطانيا سواحل مصر مع فرنسا وطالبتا الخديوي بإقالة الوزارة .
- \* أشعلت بريطانيا فتنة الإسكندرية لتثبت أن أحمد عرابي غير قادر على ضبط الأمن والاستقرار
- \* لتغطية تدخلها في شؤون مصر بحجة حماية الأقليات والجاليات الأجنبية فحدثت اضطرابات في القاهرة .
- \* اضطر الخديوي توفيق للجوء إلى الإسكندرية ليكون تحت حماية الأسطول البريطاني .

- \* قصف الأسطول البريطاني المدينة واحتلها بعد مقاومة عنيفة .
- \* قرر أحمد عرابي الانسحاب إلى كفر الدوار وإنشاء تحصينات فيها لمواجهة الجيش البريطاني .
- \* غيرت القوات البريطانية طريقها وعبرت قناة السويس ومخالفة شروط افتتاح قناة السويس
- ( عدم السماح للسفن الحربية بالمرور منها )
- \* اتجه أحمد عرابي للتصدي للقوات البريطانية وكانت معركة التل الكبير عام 1882 م التي احتل الإنكليز بعدها القاهرة .
- \* تم اعتقال أحمد عرابي والحكم عليه بالإعدام مع رفاقه الوطنيين ، وعدل الحكم بالنفي إلى جزيرة سيلان في المحيط الهندي وبقي في منفاه حتى عام 1901 م بعد سماح الحكومة البريطانية له بالعودة إلى مصر .



#### 5- حادثة دنشواي عام 1906 .

- \* كان خمسة جنود يصطادون الحمام في بلدة دنشواي في الريف المصري .
- \* فأصابوا امرأة مصرية . ثم أصيب احد الجنود الإنكليز بضربة شمس .
- \* فاتهمت القوات الإنكليزية أهالي القرية بقتله ، فاعتقلت الشباب وحكمت على بعضهم بالإعدام .

#### 6- سياسة بريطانية الاستعمارية في مصر بعد احتلالها .

1- ربطت النقد المصري بعملتها	2- أهملت الصناعة المصرية .
3- حاربت اللغة العربية .	4- شجعت اللغة الإنكليزية .
5- فرضت زراعة القطن على حساب زراعة القمح .	
6- وضعت نظام الشرطة تحت إشراف مفتش عام بريطاني .	
7- ألغيت المراقبة الثانية للتخلص من الدور الفرنسي .	
8- وضعت نظام يعطي للجيش الإنكليزي صلاحيات واسعة في الإدارة والحكم إلى جانب الخديوي .	



## 7- كيف واجه المفكرين المصريين السياسة البريطانية .

- \* أدت هذه السياسة إلى تنامي الروح الوطنية لدى الشعب المصري
- \* أدت إلى ظهور مفكرين وأدباء ساهموا بنشر الوعي بين أبناء الشعب أمثال محمد عبده ومصطفى كامل .
- \* قاد مصطفى كامل الحركة الوطنية فأصدر ( مجلة اللواء ) فضح فيها جرائم الاحتلال ، ثم أسس الحزب الوطني عام 1907 م .

### التعالييل :

- 1- تنافس بريطانيا وفرنسا على مصر .
  - ✓ لأهمية موقع مصر على طريق الهند .
  - ✓ ووفرة ثرواتها ، افتتاح قناة السويس .
- 2- تنامي الروح الوطنية في مصر بعد الاحتلال البريطاني .
  - بسبب ظهور مفكرين وأدباء ساهموا بنشر الوعي بين أبناء الشعب أمثال محمد عبده ومصطفى كامل .
- 3- تدبير بريطانيا فتنة الإسكندرية .
  - ✓ لكي تثبت أن أحمد عرابي غير قادر على حفظ الأمن .
  - ✓ لتغطية تدخلها في مصر بحجة حماية الأقليات والجاليات الأجنبية .
- 4- انسحاب حملة نابليون من مصر عام 1801 م .
  - ✓ بسبب المقاومة الشعبية .
  - ✓ وتحالف بريطانية مع السلطان العثماني .

- 5- نفي بريطانيا أحمد عرابي إلى جزيرة سيلان .
  - ✓ بسبب نجاح ثورته ضد الإنكليز .
  - ✓ وتبنيه مطالب الجيش والشعب المصري .
- 6- لجوء الخديوي توفيق إلى الإسكندرية
  - ليكون تحت حماية الأسطول الإنكليزي .

### ترتيب الأحداث :

1	الحملة الفرنسية على مصر	1798
2	الأزمة المالية في مصر	1881
3	ثورة أحمد عرابي	1881
4	فتنة الإسكندرية	1882
5	معركة التل الكبير	1882
6	حادثة دنشواي	1906
7	تأسيس الحزب الوطني	1907

### اختيار الإجابة :

- 1- قاد معركة التل الكبير ضد الاحتلال البريطاني : أحمد عرابي
- 2- مؤسس الحزب الوطني عام 1907 م في مصر هو : مصطفى كامل
- 3- تولى رئاسة الوزارة الثورية : محمود سامي البارودي
- 4- تولى وزارة الحربية في الوزارة الثورية : أحمد عرابي
- 5- قاد الحركة الوطنية وأصدر مجلة اللواء في مصر : مصطفى كامل

## 2- نفي سعد زغلول ورفاقه يسهم في إشعال الثورة

- \* باتتهاء الحرب العالمية الأولى وانتصار الحلفاء وتبنيهم مبادئ ولسن الأربعة عشر التي أكدت حق الشعوب في تقرير مصيرها .
- \* انتعشت آمال المصريين بتحقيق استقلالهم .
- \* شكل سعد زغلول وفداً لمقابلة المعتمد البريطاني للسماح لهم بحضور مؤتمر الصلح في باريس .
- \* رفض طلبهم ونفي سعد ورفاقه إلى جزيرة مالطا في البحر المتوسط

## 3- أسباب ثورة 1919م في مصر . ( علل )

- 1- رغبة الشعب بالاستقلال .
  - 2- رغبة الشعب بطرد المحتل .
  - 3- إجراءات بريطانيا التعسفية .
  - 4- نتائج ثورة 1919 م في مصر .
    - 1- قيام مظاهرات طلابية وشعبية شاركت فيها النساء .
    - 2- أعلنت القاهرة إضراباً عاماً
    - 3- اجبار بريطانيا على تغيير مندوبها السامي .
    - 4- إطلاق سراح الوفد ، والسماح له بالسفر إلى باريس
- لحضور مؤتمر الصلح عام 1919م .

## الدرس الثاني : مصر منذ الحماية البريطانية حتى الوقت الحاضر

أعلنت بريطانية حمايتها على مصر عام 1914 م ، وشهدت عدة ثورات شعبية ووقعت معاهدة عام 1936 م ، ثم وقع انقلاب عام 1952 م ، وبعدها تعرضت مصر للعدوان الثلاثي وعدوان حزيران عام 1967 م ، وخاضت حرب عام 1973 م ، ووقعت اتفاقية كامب ديفيد مع الكيان الصهيوني .

### الأسئلة الرئيسية :

#### 1- إجراءات بريطانيا في مصر من خلال الحرب

#### العالمية الأولى عام ( 1914 م - 1918 م )

- 1- إعلان الحماية على مصر .
- 2- حولت مصر من ولاية عثمانية إلى سلطنة .
- 3- فرضت الضرائب على شعبها .
- 4- استولت على موارد البلاد لتضعها في خدمة جيوشها .
- 5- أجبرت آلاف المصريين على العمل في معسكراتها .
- 6- فرضت الأحكام العرفية .



## 5- مضمون تصريح 28 شباط عام 1922 م .

- 1- إلغاء نظام الحماية البريطانية على مصر .
- 2- تهينة البلاد للحكم الدستوري .
- 3- تمسكت بريطانية بتحفظات منها : الدفاع عن مصر- حماية المصالح الأجنبية - تأمين مواصلاتها (( قبلت الحكومة هذا التصريح ، وتحولت بموجبه مصر إلى مملكة يرأسها أحمد فؤاد ))

## 6- بنود معاهدة 1936 م بين مصر وبريطانيا .

- 1- اعترفت باستقلال مصر استقلالاً تاماً
- 2- إبقاء عشرة آلاف جندي في منطقة القناة .
- 3- إلغاء الامتيازات الأجنبية في مصر .
- 4- العمل على قبول مصر في عصبة الأمم .
- 5- استمرار وضع السودان تحت الحكم الثنائي المصري - البريطاني .

## 7- انقلاب 23 تموز عام 1952 م في مصر .

- \* قادته مجموعة من الضباط .
- \* تم إلغاء النظام الملكي و إعلان النظام الجمهوري
- \* تسلم السلطة اللواء محمد نجيب وخلفه جمال عبد الناصر رئيساً للجمهورية عام 1956 م .
- \* (( تم توقيع اتفاقية الجلاء مع بريطانية - تم تأمين المصارف والمصانع الكبرى - تأمين قناة السويس وبناء السد العالي ))

## 8- العدوان الثلاثي على مصر عام 1956 م .

- \* بعد تأمين قناة السويس شن العدو الصهيوني بالتنسيق مع كل بريطانيا وفرنسا عدواناً بحرياً وجوياً على المدن المصرية .
- \* بعد ذلك قامت الوحدة بين سورية ومصر عام 1958 - 1961 م .

## 9- عدوان حزيران عام 1967 م .

- \* شهد حكم جمال عبد الناصر لمصر أكبر خسارة أمام العدو الصهيوني في حرب 5 حزيران 1967م
- \* حيث فقدت مصر شبه جزيرة سيناء كاملة والضفة الغربية لقناة السويس وإقامة خط بارليف .

## 10- مصر منذ عدوان حزيران حتى الوقت الحاضر

- \* توفي الرئيس جمال عبد الناصر في عام 1970 وتسلم الرئاسة نائبه محمد أنور السادات .
- \* شارك السادات مع سورية بشن حرب 1973 م ضد الكيان الصهيوني ثم قام بزيارة عاصمة الكيان الصهيوني .
- \* وقع السادات مع الكيان الصهيوني اتفاقية كامب ديفيد عام 1978 م وبسبب ذلك تم اغتياله 1981 م .
- \* تسلم نائبه محمد حسني مبارك الحكم حتى قيام ثورة شعبية ضده أنهت حكمه في عام 2011 م .

## التعالييل :

### 1- قيام ثورة عام 1919 م في مصر ضد الاحتلال البريطاني .

- رغبة الشعب بالاستقلال ، وطرد المحتل .
- إجراءات بريطانيا التعسفية .

### 2- استمرار ثورة عام 1919 م في مصر ضد الاحتلال البريطاني .

بسبب قرار مؤتمر الصلح بإبقاء مصر تحت الحماية البريطانية .

### 3- قيام العدوان الثلاثي على مصر عام 1956 م .

بسبب تأمين قناة السويس

### 4- اغتيال أنور السادات عام 1978 م

بسبب زيارته عاصمة الكيان الصهيوني وتوقيع اتفاقية كامب ديفيد .

### 5- توقيع بريطانيا معاهدة 1936 م مع مصر

بسبب تأزم الوضع الدولي وخشية بريطانيا من قيام حرب عالمية ثانية .

## ترتيب الأحداث : أبرز أحداث تاريخ مصر بين عامي

( 1881 - 1978 )

1	نفي سعد زغلول	1919
2	تصريح 28 شباط	1922
3	تحول مصر من سلطنة إلى مملكة	1922
4	انقلاب 23 تموز	1952
5	استلام جمال عبد الناصر الحكم	1956
6	تأمين قناة السويس	1956
7	العدوان الثلاثي على مصر	1956
8	الوحدة بين سورية ومصر	1958
9	عدوان 5 حزيران	1967
10	وفاة جمال عبد الناصر	1970
11	اتفاقية كامب ديفيد	1978
12	اغتيال السادات	1981
13	انتهاء حكم حسني مبارك	2011

## اختيار الإجابة :

\* انفجرت ثورة عام 1919 م في مصر بسبب نفي : سعد زغلول

\* من نتائج انقلاب 23 تموز عام 1952 م : إعلان النظام الجمهوري

## الدرس الثالث السودان منذ عهد محمد علي حتى الوقت الحاضر

خضع السودان للحكم المصري ، ونتيجة سوء أوضاعه قامت الثورة المهدية التي قضت عليها بريطانيا ، وأعلنت الحكم الثنائي ، واتبعت سياسة التفرقة بين الشمال والجنوب ، تابع السودانيون مقاومتهم حتى حصولهم على الاستقلال عام 1956 م ، لكن تأمر القوى الاستعمارية أدى إلى قيام حروب أهلية انتهت بانفصال جنوبه .

### الأسئلة الرئيسية :

#### 1- أسباب قيام الثورة المهدية في السودان

عام 1881 م.

1- رداً على التدخل الأجنبي .

2- إهمال مصر شؤون السودان الاقتصادية والسياسية .

3- فرض الضرائب

(( انسحبت القوات المصرية والبريطانية من السودان ))

#### 2- عودة الاحتلال البريطاني إلى السودان عام

1897 م .

\* ساءت أحوال السودان بعد وفاة محمد المهدي عام 1885 م .

\* في عهد عبدالله التعايشي تنافست الدول الاستعمارية للسيطرة على السودان .

\* سارعت بريطانيا إلى إعادة احتلاله وأرسلت حملة مصرية بقيادة ( كتشنر )

\* أجبرت مصر على توقيع اتفاقية الحكم الثنائي عام 1899 م .

#### 3- بنود اتفاقية الحكم الثنائي على السودان

عام 1899 .

1- إنهاء السيادة العثمانية على السودان .

2- جعلت الحاكم العام بريطانياً ونائبه مصرية .

3- تتحمل الحكومة المصرية نفقات المشاريع في السودان .

4- يرفع العلمان المصري والإنكليزي على الدوائر الحكومية

#### 4- سياسة بريطانيا في السودان بعد اتفاقية الحكم الثنائي .

1- عملت بريطانيا على فصل جنوبي السودان عن شماله

قانون ( المناطق المقفولة ) .

2- يمنع دخول السودانيين الشماليين والمصريين إلى الجنوب إلا في مهام رسمية .

3- كفلت للأوروبيين الحرية التامة لدخول الجنوب والتجول فيه .

4- حاربت اللغة العربية .

5- عملت على إنشاء مشاريع زراعية لخدمة اقتصادها ( زادت من إنتاج القطن ) .

6 - بنت المدارس التبشيرية .

#### 5- المقاومة الوطنية في السودان

\* ثار السودان رداً على اتفاقية الحكم الثنائي وعلى سياسة بريطانيا في السودان .

\* أهم الثورات :

✓ ثورة الشريف محمد الأمين 1903 .

✓ ثورة عبد القادر ودحوبة عام 1908 م

✓ ثورة طلاب الكلية الحربية عام 1924 م

\* ظهرت في السودان قبيل الحرب العالمية الثانية عدة تيارات سياسية .

\* تيار يطالب باستقلال السودان يتزعمه ( حزب الأمة ) .

\* تيار يقول بالاتحاد مع مصر يتزعمه ( حزب الأشقاء ) .

#### 6- مضمون اتفاقية الجلاء عام 1953 م بين مصر وبريطانيا حول السودان .

1- منحت السودان حق تقرير المصير في فترة انتقالية مدتها ثلاث سنوات .

2- جلاء القوات البريطانية والمصرية .

3- أكدت وحدة السودان شماله وجنوبه .

4- نتيجة هذه الاتفاقية حصل السودان على استقلاله عام 1956م

5- انضم السودان إلى جامعة الدول العربية ، وهينة الأمم المتحدة .

#### 7- المشكلات التي واجهها السودان بعد الاستقلال .

1- الانقلابات العسكرية .

2- مشكلة جنوب السودان وما نجم عنها من حروب أهلية نتيجة التدخل الأجنبي .

3- أدى التدخل الأجنبي إلى إضعافه وعدم استقراره .

4- انفصال جنوبه عن شماله عام 2011 م .

### التوصيل :

قامت الثورة المهدية عام 1881	رداً على إهمال مصر وبريطانية شؤون السودان
قامت ثورة الشريف محمد الأمين عام 1903	رداً على اتفاقية الحكم الثنائي
ظهرت التيارات السياسية في السودان	قبيل الحرب العالمية الثانية

## التعالييل :

1- عودة بريطانيا لاحتلال السودان عام 1897 م .

- ✓ بسبب سوء أحوال السودان بعد وفاة المهدي .
- ✓ وزيادة التنافس بين الدول الاستعمارية .

2- بناء بريطانيا المشاريع الإنتاجية في السودان .

لخدمة اقتصادها فزادت من إنتاج القطن وبنت خزان سنار .

## اختيار الإجابة :

أهم الأحزاب السياسية التي طالبت باستقلال السودان :	حزب الأمة
ظهر تيار سياسي في السودان يطالب اتحاد السودان مع مصر يتزعمه	حزب الأشقاء
استلم حكم السودان بعد وفاة محمد المهدي عام 1885 م	عبدالله التعايشي

## الدرس الرابع : القرن الإفريقي وجزر القمر منذ الاستعمار إلى الاستقلال

خضع ساحل إفريقيا الشرقي للاحتلال البرتغالي بعد اكتشاف رأس الرجاء الصالح ، وتسابقت الدول الاستعمارية للسيطرة على المنطقة لما لها من موقع جغرافي مهم ، وقسمت الصومال بين هذه الدول التي اتبعت سياسة استعمارية ، ما أدى إلى ظهور المقاومة الوطنية التي تمكنت من الحصول على الاستقلال .

## الأسئلة الرئيسية :

1- عرب الجزيرة العربية يساهمون في تحرير

شرقي إفريقيا من الاحتلال البرتغالي .

\* استولى البرتغاليون على الساحل الشرقي لإفريقيا بين

عامي ( 1505 – 1506 م )

\* لكن سلطتهم لم تتوطد فيه نتيجة مقاومة سكانه ومساعدة

دولة اليعاربة في عُمان لهم .

\* أرسلت أسطولاً عام 1698 م لطرد البرتغاليين ومد نفوذهم

على المنطقة .

\* بعد سقوط دولة اليعاربة أصبحت جزءاً من دولة

( البوسعيد ) عام 1839 م .

\* بقيت تحت سيطرتهم حتى خضعت للنفوذ المصري في عهد

الخدوي إسماعيل .

5- السياسة الاستعمارية وتمزيق الصومال

## ترتيب الأحداث :

1	الثورة المهدية في السودان	1881
2	اتفاقية الحكم الثنائي	1899
3	ثورة الشريف محمد الأمين	1903
4	ثورة عبد القادر ود حبوبة	1908
5	ثورة طلاب الكلية الحربية	1924
6	استقلال دولة السودان	1956
7	انفصال شمال السودان عن جنوبه	2011

2- التنافس الاستعماري يؤدي إلى تقسيم الصومال

\* سارعت الدول الاستعمارية لاقتسام الصومال في أواخر القرن التاسع عشر (( لأهمية موقعه على طريق التجارة إلى الهند وافتتاح قناة السويس عام 1869 م ))

\* منطقة جيبوتي لفرنسا عُرفت بالصومال الفرنسي .

\* احتلت إنكلترا الصومال الشمالي وسمته الصومال الإنكليزي

\* احتلت إيطاليا الجزء الجنوبي وسمته الصومال الإيطالي .

\* كما حصلت إيطاليا على إريتريا .



3- السياسة الاستعمارية في الصومال .

1- نهب ثروات البلاد وخيراتها	2- إهمال التعليم .
3- محاربة اللغة العربية .	4- نشر التفرقة العنصرية .
5- إهمال النواحي الصحية .	6- ملاحقة الأحرار .
7- القضاء على الزعامات القبلية	
8- الاستيلاء على أخصب الأراضي وتسليمها للمهاجرين الأوروبيين	

4- جيبوتي منذ الاستعمار الفرنسي حتى الاستقلال

\* طالبت حركة المقاومة في جيبوتي بالاستقلال ، فواجهتها فرنسا بالعنف .

\* بعد الحرب العالمية الثانية تشكلت أحزاب منها ( الاتحاد الجمهوري الصومالي )

\* قاد محمود حربي حركة إخراج الفرنسيين من البلاد .

\* وضع البذور لحركة تحرير جيبوتي التي ظل سكانه يكافحون حتى حصلوا على الاستقلال التام عام 1977 م .

## تشعل الثورة ضد بريطانيا

\* ثورة محمد بن عبدالله حسن المعروف بالملا عام 1899 م .

أسبابها	سياسة بريطانيا التعسفية رغبة الصوماليين بالوحدة والتحرر
نتائجها	<p>- سيطرة على داخل البلاد مدة عشرين عاماً .</p> <p>- أرهقت بريطانيا التي أرسلت أربعة حملات عسكرية للقضاء عليها عام 1920 م</p> <p>- ثم تأسس حزب وحدة الشباب الصومالي عام 1943</p> <p>- فاشتدت الحركة الوطنية التي تطالب بتحرير الصومال ووحدة أراضيه .</p> <p>( بعد هزيمة إيطاليا بالحرب العالمية الثانية وضع الصومال تحت الوصاية الدولية لمدة 10 سنوات .</p> <p>- تتولى بريطانية تنفيذ الوصاية .</p> <p>- أصدرت الجمعية العامة للأمم المتحدة قراراً باستقلال الصومال الشمالي والجنوبي عام 1960 م )</p>

## 6- الاستعمار الإثيوبي في إريتريا ( 1952- 1993 م )

- احتلت إيطاليا إريتريا وبعد هزيمتها في الحرب العالمية الثانية ، وضعت إريتريا تحت الوصاية البريطانية بين عامي ( 1941 – 1951 م
- رغبت إثيوبيا في ضم إريتريا ( طمعاً بخيراتها - تأمين منفذ لها على البحر الأحمر )
- استغلت قرار هيئة الأمم المتحدة بإقامة اتحاد لا مركزي ( فيدرالي ) بين إثيوبيا وإريتريا .
- في عام 1962 ألغت الاتحاد وحولت إريتريا إلى مقاطعة إثيوبية .

## 7- سياسة إثيوبيا في إريتريا .

1- فرضت لغتها (الأمهرية).	2- عطلت الصحافة .
3- مارست أعمال القمع والإرهاب	4- منعت اللغة المحلية ( التجرينية ) والعربية

## 8- استقلال إريتريا

- لم يكن أمام الشعب سوى المقاومة والنضال للخلاص من الحكم الأثيوبي .
- في عام 1961 م اندلعت انتفاضة مسلحة بقيادة حامد إدريس عواتي - وجدت تجاوباً من الجماهير والمثقفين وكان للمرأة دور مهم فيها .
- لاقت الدعم والتأييد من قبل سورية ومصر .
- تمكنت من تحرير معظم أراضيها .
- بعد وصول الحكم العسكري إلى إثيوبيا واصل الثوار كفاحهم حتى نالت البلاد استقلالها عام 1993 م .

## 9- سياسة فرنسا في جزر القمر .

- 1- عملت على جعل السياسة الاقتصادية والثقافية في يدها .
- 2- أبقت السكان في حالة من الجهل والفقر والمرض .
- 3- التمييز بين السكان وبين الفرنسيين في كل جوانب الحياة

## 10- استقلال جزر القمر

- \* قامت حركة مقاومة وطنية طالبت بالاستقلال .
- \* في عام 1974 م جرى الاستفتاء على الاستقلال .
- \* أعلن المجلس النيابي القمري استقلال جزر القمر عن فرنسا عام 1975 م .

## التعليق :

### 1- رغبة أثيوبيا في ضم إريتريا إليها .

- ✓ طمعاً بخيراتها .
  - ✓ وتأمين منفذ بحري لها على البحر الأحمر .
- ### 2- اندلاع ثورة محمد بن عبدالله حسن في الصومال عام 1899 .

- ✓ بسبب سياسة بريطانية التعسفية .
  - ✓ ورغبة الصوماليين بالوحدة والتحرر .
- ### 3- التنافس الاستعماري على الصومال في القرن التاسع عشر
- ✓ أهمية موقعها على طريق التجارة إلى الهند .
  - ✓ افتتاح قناة السويس عام 1869 م .

## 4-عدم توطيد البرتغاليين سلطتهم في الساحل الشرقي لإفريقيا

بسبب مقاومة سكانه ودعم دولة اليعاربة في عمان لهم .

## ترتيب الأحداث :

1	ثورة محمد بن عبد الله (الملا)	1899
2	استقلال الصومال	1960
3	استقلال جيبوتي	1975
4	استقلال إريتريا	1993

## اختيار الإجابة :

\* خضعت إريتريا بين عامي ( 1952-1993م ) للاستعمار : الأثيوبي

\* اندلعت الثورة الوطنية في الصومال عام 1899م ضد الاحتلال

البريطاني على يد : محمد بن عبد الله حسن (الملا)

## الوحدة الخامسة

### ( دول اتحاد المغرب العربي منذ الحرب العالمية الأولى حتى الوقت الحاضر )

#### الدرس الأول : الجزائر في مواجهة الاحتلال الفرنسي

عانت الجزائر في أوائل القرن الثامن عشر من بوادر الضعف ، فأصبحت مطمعاً للدول الاستعمارية التي سعت للسيطرة عليها ، وفي مقدمتها فرنسا التي اتخذت من حادثة المروحة ذريعة لذلك ، فاحتلتها واتبعت فيها سياسة استعمارية أدت إلى قيام الثورات ضدها .

#### الأسئلة الرئيسية :

##### 1- الجزائر والأطماع الاستعمارية

- \* تمكنت الجزائر في عهد حكامها الدايات من بناء قوة بحرية في البحر المتوسط نافست الدول الاستعمارية
- \* سعت الدول الاستعمارية لضرب القوة البحرية الجزائرية .
- \* السيطرة عليها متذرة بمحاربة ما سمته أوروبا ( القرصنة ) في شمالي إفريقيا .

##### 2- أسباب احتلال فرنسا للجزائر عام 1830 م . ( علل )

- 1- استغلال الأوضاع الداخلية للجزائر بسبب إهمال حكامها الدايات شؤون البلاد .
- 2- ضعف إمكانياتها الدفاعية وتراجع قوتها البحرية .
- 3- جعل الجزائر قاعدة لإمبراطوريتها الاستعمارية في إفريقيا .
- 4- السيطرة على مواردها الغنية .
- 5- سعت لضرب التفوق البريطاني في البحر المتوسط .
- 6- صرف أنظار الشعب الفرنسي عن المشكلات الداخلية إلى نصر خارجي .

##### 3- حادثة المروحة تعطي الفرنسيين ذريعة لاحتلال الجزائر .

- \* وجدت فرنسا في حادثة المروحة التي وقعت بين الداي حسين والقتل الفرنسي دوفال الفرصة المناسبة التي تمكنها من احتلال الجزائر .
- \* فقد كان الداي غاضباً من فرنسا لمماطلتها في سداد الديون المتراكمة عليها من شراء القمح الجزائري .
- \* التقى بالقتل الفرنسي يتساءل عن ثمن القمح فرد عليه القتل بطريقة استفزازية .

- \* هذا ما دفع الداي إلى طلب مغادرته مشيراً له بمروحة كانت بيده فلامست أطرافها وجه القتل ما أثار غضب فرنسا واستياءها .
- \* استغلت فرنسا هذه الحادثة فأرسلت أسطولها لمحاصرة ساحل الجزائر 1830 م و تمكنت من دخول مدينة الجزائر رغم المقاومة الشديدة من الجزائريين .
- \* وقع الداي حسين وثيقة تسليم الجزائر وقلاعها للفرنسيين مقابل سلامته وسلامة أفراد عائلته وما أن دخل الجنود الفرنسيون المدينة حتى أخذوا يقتلون وينهبون .

##### 4- سياسة فرنسا الاستعمارية في الجزائر .

- 1- عملت فرنسا على فرنسة الجزائر .
- 2- حاربت اللغة العربية
- 3- جعلت التعليم باللغة الفرنسية .
- 4- شجعت هجرة الفرنسيين إليها .
- 5- صادرت الأراضي ومنحتها للمهاجرين الفرنسيين .
- 6- سيطرت على مقدرات البلاد ووظفتها لخدمة مصانعها .
- 7- جعلت الجزائر سوقاً لتصريف بضائعها .
- 8- جندت أبناء الجزائر في جيوشها .



##### 5- أعمال الأمير عبد القادر الجزائري لبناء دولته

- 1- اهتم بالجيش وأقام معامل للأسلحة والذخائر .
- 2- أنشأ عاصمة متنقلة من الخيام تتنقل بحسب الضرورات العسكرية
- 3- اهتم بالصحة فاستدعى الأطباء من تونس والمغرب .
- 4- استدعى الأطباء للمشاركة في أعمال الإسعاف والجراحة وتدريب المتفوقين .

##### 6- ثورة الأمير عبد القادر الجزائري عام 1832 م

- \* استمرت الثورة خمسة عشر عاماً .
- \* بدأها بمحاولة تحرير مدينتي وهران ومستغانم .
- \* عقد الفرنسيون معه هدنة عام 1834 م ما لبثوا أن نقضوها فحاربهم وهزمهم .
- \* هاجم الفرنسيون مدينة معسكر لكن الأمير استعادها وهزمهم وحاصر مدينة تلمسان .
- \* اضطرت فرنسا توقيع معاهدة التافنة عام 1837 م .
- \* اعترفوا له بحكم غربي الجزائر بما في ذلك وهران .



## التعايل :

## 7- الأمير عبد القادر الجزائري يقود المقاومة في ظروف صعبة .

- \* عينت فرنسا الجنرال بيجو لإنهاء ثورة الأمير عبد القادر فاتبع سياسة الأرض المحروقة .
- \* تابع الأمير مقاومة الفرنسيين في ظروف صعبة .
- \* اضطر عبد القادر إلى وقف القتال ومفاوضة الفرنسيين حفاظاً على أرواح الجزائريين .
- \* نفى الأمير عبد القادر إلى فرنسا ثم أطلق سراحه بعد خمس سنوات
- \* أقام الأمير عبد القادر في دمشق حتى وفاته عام 1883 م .

## 8- ثورات الجزائر بعد عام 1850 ضد الفرنسيين

### \* ثورة محمد المقراني عام 1871 م :

- ✓ قامت في منطقة القبائل وقد حققت العديد من الانتصارات على الفرنسيين ، استشهد المقراني فتابع المقاومة أخوه بو مزراق وتوقفت بعد أسره .
- \* حركة الشيخ بو عمامة : دامت أكثر من ثلاثة وعشرين عاماً في المنطقة الصحراوية الجزائرية .
- \* ثورة أولاد سيدي الشيخ عام 1881 م : في المنطقة الغربية جنوبي وهران .
- \* لعبت المرأة الجزائرية دوراً مهماً في مقاومة الاحتلال الفرنسي مثل المناضلة ( لالا فاطمة نسومر ) التي قادت حركة مقاومة في منطقة القبائل وقد كبدت الفرنسيين الخسائر .

## 1- سعي فرنسا لضرب القوة البحرية الجزائرية والسيطرة عليها

بحجة محاربة القرصنة في شمالي إفريقيا .

## 2- تفاوض الأمير عبد القادر الجزائري مع الفرنسيين عام 1847 م .

لوقف القتال حفاظاً على أرواح الجزائريين .

## 3- توقيع فرنسا معاهدة التافنة مع الأمير عبد القادر عام 1837 م .

بسبب الانتصارات التي حققها الأمير عبد القادر على الفرنسيين ومحاصرته تلمسان .

## ترتيب الأحداث :

1830	1	احتلال فرنسا الجزائر
1832	2	ثورة الأمير عبد القادر
1837	3	توقيع معاهدة التافنة
1871	4	ثورة محمد المقراني
1881	5	ثورة أولاد سيدي الشيخ

## 2- أهم الاتجاهات السياسية في الجزائر بين الحربين العالميتين

- \* **الاندماجيون** : انصار الاندماج مع فرنسا عن طريق تجنيس الجزائريين
- \* **جمعية علماء المسلمين** : يدعون لاسترجاع الشخصية الثقافية العربية الإسلامية للجزائر .

## 3- الأمير عبد القادر الجزائري يقود المقاومة في ظروف صعبة .

- \* عينت فرنسا الجنرال بيجو لإنهاء ثورة الأمير عبد القادر فاتبع سياسة الأرض المحروقة .
- \* تابع الأمير مقاومة الفرنسيين في ظروف صعبة .
- \* اضطر عبد القادر إلى وقف القتال ومفاوضة الفرنسيين حفاظاً على أرواح الجزائريين .
- \* نفى الأمير عبد القادر إلى فرنسا ثم أطلق سراحه بعد خمس سنوات
- \* أقام الأمير عبد القادر في دمشق حتى وفاته عام 1883 م .

## الدرس الثاني : الجزائر منذ النضال السياسي حتى نيل الاستقلال

تحول الوطنيون الجزائريون نحو النضال السياسي بعد الحرب العالمية الأولى ، ولكن سياسة فرنسا والمجازر التي ارتكبتها أثبتت للجزائريين أن حمل السلاح هي الطريق الوحيد لنيل الحرية والاستقلال ، فكانت الثورة الجزائرية الكبرى عام 1954 م .

## الأسئلة الرئيسية :

## 1- دور الجمعيات والأحزاب في الحركة الوطنية بين الحربين العالميتين

- 1- سعت لنيل الاستقلال عن طريق التفاوض .
  - 2- دعت إلى نشر التعليم .
  - 3- بث الوعي من خلال الصحف والمجلات .
  - 4- طالبت بالمساواة بين الفرنسيين والجزائريين .
- ( مع تزايد قوة الحركة الوطنية بدأت فرنسا بتلبية بعض مطالب الوطنيين كزيادة عدد الجزائريين العاملين في الوظائف العامة )

## 8- أعمال هوارى بومدين في الجزائر .

- 1- عمل على بناء الدولة على أسس حديثة .
- 2- القيام بنهضة اقتصادية .
- 3- تأميم شركات النفط والغاز .
- 4- التركيز على تعريب البلاد لإزالة آثار الاحتلال الفرنسي.

### التوصيل :

من خلال الأحزاب والجمعيات	تحول الشعب الجزائري إلى النضال السياسي
بعد اتفاقية إيفيان عام 1962	حصل الشعب الجزائري على استقلاله
لمتابعة الثورة الجزائرية	تشكل جيش التحرير الوطني الجزائري

### التعليل :

- 1- فشل ديغول في قمع الثورة الجزائرية  
بسبب صمود الثوار ، الدعم العربي الكبير .
- 2- ارتكاب فرنسا مذبة قسنطينة عام 1945 م .  
لأن الشعب الجزائري طالب بالاستقلال والإفراج عن المعتقلين .
- 3- تركيز الرئيس هوارى بو مدين على تعريب البلاد .  
لإزالة آثار الاحتلال الفرنسي

### ترتيب الأحداث :

1	مذبة قسنطينة	1945
2	تشكيل جيش التحرير الوطني الجزائري	1956
3	اتفاقية إيفيان	1962
4	استقلال الجزائر	1962

### اختيار الإجابة :

- \* تشكلت حكومة جزائرية مؤقتة في القاهرة عام 1958 م برئاسة :  
فرحات عباس
- \* انطلقت الثورة الجزائرية الكبرى عام 1954 م من جبال:  
الأوراس

## 4-مذبة قسنطينة تمهد للثورة الجزائرية الكبرى

- \* خرج الشعب الجزائري مطالباً بالاستقلال ووضع دستور للبلاد  
وتأكيد حق تقرير المصير ، والإفراج عن المعتقلين .
- \* هاجمت الشرطة الفرنسية المتظاهرين وحدثت اشتباكات بين الطرفين
- \* نجمت عن الاشتباكات مجزرة رهيبة في عدة مدن وقرى جزائرية  
كان أعنفها في قسنطينة .
- \* حيث سقط نتيجتها ما يزيد على 45 ألف شهيد جزائري .
- \* أكدت هذه المجازر للجزائريين أنه لا سبيل لنيل الحرية والاستقلال  
إلا بتنظيم الصفوف و إعلان الثورة الشاملة على الفرنسيين .

## 5- أسباب الثورة الجزائرية الكبرى عام 1954 م

- 1- سياسة فرنسا الاستعمارية في الجزائر .
- 2- ارتكاب فرنسا المجازر بحق الشعب الجزائري .
- 3- دعم الدول العربية للشعب الجزائري وحصول بعضها على  
استقلالها .
- 4- سوء أحوال فرنسا في مستعمراتها .
- 5- إعلان استقلال الهند الصينية ( فيتنام ) عن فرنسا .

## 6- أحداث الثورة الجزائرية الكبرى عام 1954 م .

- \* توحدت القوى الوطنية وقررت بدء الثورة المسلحة .
- \* اتخذ الثوار من جبال الأوراس مركزاً لهم والتف الشعب الجزائري  
حول الجبهة و شملت الثورة المناطق الجزائرية كلها .
- \* هاجم الثوار مراكز الشرطة والثكنات العسكرية وكبدتهم خسائر  
فادحة .
- \* كان للمرأة الجزائرية دور فعال في هذه الثورة مثل المناضلة  
جميلة بوحيرد .
- \* شكل جيش التحرير الوطني الجزائري عام 1956 م الذي تابع الثورة
- \* حاولت فرنسا القضاء على الثورة بكل وحشية لكن دون جدوى .

## 7- بنود اتفاقية إيفيان بين فرنسا والجزائر

### عام 1962 م .

- 1- اعتراف فرنسا باستقلال الجزائر.
- 2- إجراء انتخابات حرة فيها لتقرير مستقبل البلاد .
- 3- منح فرنسا امتيازات عسكرية ومالية واقتصادية .
- 4- تخيير المستوطنين الفرنسيين بين البقاء في الجزائر  
كمواطنين جزائريين أو معاملتهم كجاليات أجنبية  
( بذلك حقق الجزائريون استقلالهم بعد انسحاب القوات الفرنسية  
1962 بعد نضال طويل راح ضحيته ما يزيد على المليون شهيد ،  
لذلك تُعرف الجزائر ببلد المليون الشهيد )



الخريطة (٢) الاحتلال الفرنسي لتونس وثورة القيروان

## الدرس الثالث : تونس منذ الحماية الفرنسية حتى الوقت الحاضر

حكم البايات تونس في ظل الدولة العثمانية ، وحاولوا تنفيذ الإصلاحات بالاعتماد على القروض الخارجية ، فحدثت أزمة مالية ، انتهت بفرض الحماية الفرنسية على تونس ، وقد اتبعت فرنسا آنذاك سياسة استعمارية ، واجهها الشعب التونسي بالمقاومة حتى نال استقلاله عام 1956 م .

### الأسئلة الرئيسية :

#### 1- الأزمة المالية في تونس تمهد للاحتلال الفرنسي

- \* حاول بعض البايات القيام بالإصلاح ، لكن الإسراف الذي رافق الإصلاحات انعكس سلباً على البلاد .
- \* في عهد الباي محمد الصادق الذي زاد من الضرائب على السكان واستدان من المصارف الأوروبية وتراجع عن سياسة الإصلاحات اندلعت ثورة بقيادة علي بن غدام عام 1864 م قمعها الباي بشدة
- \* تفاقم العجز المالي وقبول الباي لجنة مالية أوروبية عام 1869 م
- \* هذه اللجنة وضعت موارد البلاد تحت إشرافها متذرة بإيفاء الديون .

\* أدى ذلك إلى التدخل الأجنبي خاصة الفرنسي .

#### 2- ألمانيا وبريطانيا تؤيدان الأطماع الفرنسية في تونس وإيطاليا تنافسهما

- \* بعد احتلال فرنسا الجزائر زادت اهتمامها بتونس .
- \* اضطرت بريطانيا للموافقة على احتلال فرنسا تونس ، تجنباً لسيطرة إيطاليا على مضيق صقلية ولأنها حصلت على جزيرة قبرص من الدولة العثمانية .
- \* أما ألمانيا فقد شجعت فرنسا على احتلال تونس لصرف اهتمامها عن استرجاع الإلزام واللورين اللتين احتلتها ألمانيا في حرب عام 1870 م .
- \* نافست إيطاليا فرنسا في احتلال تونس لإحياء أمجاد إمبراطوريتها القديمة .

#### 3- بنود معاهدة باردو ( قصر السعيد ) عام 1881 م

- 1- سمحت لفرنسا باحتلال المراكز التي تراها صالحة لتوطيد الأمن
- 2- ضمنت لفرنسا السيادة على الشؤون العسكرية .
- 3- ضمنت لفرنسا السيادة السياسية الخارجية .
- 4- ضمنت لفرنسا السيادة على الموارد المالية .

#### 4- سياسة فرنسا الاستعمارية في تونس .

- 1- سيطرة فرنسا على إدارة البلاد تحت مسمى الحماية
- 2- عينت مقيماً عاماً فرنسياً إلى جانب الباي .
- 3- صادرت الأراضي من التونسيين ومنحتها للمهاجرين الفرنسيين
- 4- استغلت موارد البلاد .
- 5- استولت شركاتها التجارية على الأسواق التونسية .
- 6- أهملت المنشآت الصناعية .
- 7- حاربت اللغة العربية .
- 8- نشرت لغتها وثقافتها .

#### 5- ثورة القيروان رداً على توقيع معاهدة باردو

\* أسبابها :

- ✓ تخاذل الباي أمام الغزو الفرنسي .
- ✓ قيام ثورة جزائرية في وهران عام 1881 م .
- \* أحداثها : اتخذت الثورة من مدينة القيروان مركزاً لها برئاسة علي بن خليفة وهاجم الثوار مراكز الفرنسيين .
- \* نتائجها : توقفت الثورة بعد أن هددت فرنسا الثوار بانتزاع أراضيهم .

#### 6- مطالب الأحزاب السياسية في تونس .

- 1- إجراء إصلاحات تسمح للتونسيين بالمشاركة في إدارة بلادهم .
- 2- توحيد المغرب العربي .
- 3- تحسين الأوضاع الاجتماعية والاقتصادية .
- 4- المطالبة بالاستقلال والتحرير .

#### 7- الشعب التونسي يعود إلى الكفاح المسلح وينال استقلاله

- \* بعد نهاية الحرب العالمية الثانية طالب التونسيون بتقرير المصير
- \* ردت فرنسا باعتقال الوطنيين .
- \* ثار الشعب التونسي وعاد إلى الكفاح المسلح .

## 8- ثورة عام 1954 في تونس

### \* أسبابها :

- ✓ انفجرت لرغبة الشعب التونسي بالحرية والاستقلال
- ✓ تأثرها بالثورة الجزائرية الكبرى .
- ✓ هزائم فرنسا في الهند الصينية ( فيتنام )

### \* نتائجها :

اضطرت فرنسا تحت الضغط العالمي ونضال الشعب إلى منح تونس الاستقلال عام 1956 م مع الاحتفاظ بقاعدة بنزرت البحرية التي حررها التونسيون عام 1936 م .

## 9- أعمال الرئيس الحبيب بورقيبة .

- 1- أعلن إلغاء الملكية ( حكم البايات ) في عام 1957 م
- 2- بدأ سياسته الداخلية بالتخلص من معارضة .
- 3- وضع برنامجاً للإصلاح الاقتصادي والاجتماعي .
- 4- أمم الأراضي الزراعية .
- 5- أصدر قوانين لتحرير المرأة .
- 6- في السياسة الخارجية انضمت تونس إلى جامعة الدول العربية
- 7- عزز علاقاته مع الغرب .
- 8- انضمت تونس إلى اتحاد المغرب العربي .

نُحي الرئيس بورقيبة عام 1987 م بسبب وضعه الصحي ، وبعد موافقة البرلمان ، وأصبح زين العابدين بن علي رئيساً للجمهورية ، وقد أعلن السير على نهج سلفه ، وفي 2011 انفجرت ثورة شاملة ضد سياسة زين العابدين تنحي على إثرها عن منصبه .

### التعالييل :

## 1- موافقة بريطانيا على احتلال فرنسا لتونس .

- ✓ تجنباً لسيطرة إيطاليا على مضيق صقلية .
- ✓ ولأنها حصلت على جزيرة قبرص من الدولة العثمانية .

## 2- قيام ثورة القيران عام 1881 م .

- ✓ بسبب تخاذل الباي أمام الغزو الفرنسي .
- ✓ وقيام ثورة جزائرية في وهران

## 3- تشجيع ألمانيا فرنسا لاحتلال تونس .

لصرف اهتمامها عن استرجاع الإلزام واللوين اللتين احتلتها ألمانيا في حرب عام 1870 م .

## 4- منافسة إيطاليا لفرنسا على احتلال تونس .

لإحياء أمجاد إمبراطوريتها القديمة .

## 5- استقلال تونس عام 1956م

نتيجة الضغط العالمي ونضال الشعب التونسي .

## 6- فشل فرنسا في محاربة اللغة العربية في تونس .

بفضل جامعة الزيتونة التي استمرت منارة للفكر العربي والإسلامي في المغرب العربي .

## 7- قصف فرنسا ساقية سيدي يوسف التونسية .

بحجة وجود ثوار جزائريين فيها .

### ترتيب الأحداث :

1	معاهدة باردو	1881
2	ثورة القيروان	1881
3	معاهدة المرسى	1883
4	استقلال تونس	1956
5	إلغاء حكم البايات	1957
6	تحرير قاعدة بنزرت	1963
7	تنحي بورقيبة عن الحكم	1987
8	تنحي زين العابدين بن علي عن الحكم	2001

### اختيار الإجابة :

\* اختارت فرنسا نظاماً جديداً لاحتلال تونس أطلقت عليه مصطلح:

#### الحماية

\* بعد توقيع السادات اتفاقية كامب ديفيد تم نقل مقر جامعة الدول

العربية من القاهرة إلى : تونس

## الدرس الرابع : ليبيا منذ الاحتلال الإيطالي حتى الوقت الحاضر

أهمل العثمانيون ليبيا ، فاستغلت إيطاليا ذلك ، واحتلتها عام 1912 م ، إلا أن الشعب الليبي قاوم الاحتلال وسياسته بقيادة عمر المختار حتى نال استقلاله بعد الحرب العالمية الثانية ، وقد ساءت أوضاع ليبيا بعد الاستقلال في ظل الحكم الملكي ، وقيام انقلاب عام 1969 م .

### الأسئلة الرئيسية :

#### 1- ليبيا بين الحكم العثماني المباشر والاسمي

- \* سيطر العثمانيون على ليبيا عام 1551 م وحكموها بشكل مباشر .
- \* عانت من الفوضى وسوء الإدارة وقلة الموارد .
- \* وصلت الأسرة القرمانلية إلى الحكم عام 1711 وعملت على تحسين أوضاع البلاد .
- \* عندما حدث صراع على الحكم بين أفراد هذه الأسرة أرسلت الدولة العثمانية حملة بحرية لإعادة السيطرة عليها عام 1835 م .

#### 2- إصلاحات أحمد القرمانلي في ليبيا .

1- أوجد تنظيماً للحكم .	2- وطد الأمن .
3- شجع الاقتصاد ( زراعة - تجارة - صناعة )	
4- عقد الاتفاقيات مع الدول الأوروبية والولايات المتحدة الأمريكية	

#### 3- إيطاليا تمهد الظروف الدولية والداخلية لاحتلال ليبيا .

- \* بدأت إيطاليا توجه أنظارها إلى ليبيا ، لقرب أراضيها منها ولتكون قاعدة لها في إفريقيا .
- \* اعترفت لبريطانيا باحتلال مصر بعد توقيع اتفاقية عام 1887 م .
- \* سمحت لفرنسا بموجب اتفاقية عام 1920 باحتلال المغرب .
- \* مقابل اعتراف كل من بريطانيا وفرنسا لها باحتلال ليبيا .

#### 4- إيطاليا تحتل ليبيا بعد تنازل الدولة العثمانية عنها في معاهدة أوشي

- \* بعد أن أتمت إيطاليا استعدادها العسكري أُنذرت الدولة العثمانية بالتخلي عن ليبيا ، أعلنت الحرب على ليبيا وضربت الأساطيل مدنها طرابلس وطبرق وبنغازي عام 1911 م .
- \* لكن مقاومة الشعب الليبي ومساعدة القوات العثمانية لها أجبرت القوات الإيطالية على الوقوف عند الساحل .
- \* لذلك لجأت إيطاليا إلى قصف بيروت والحديدة في اليمن وجزر الدردنيل ودخلت الدولة العثمانية مفاوضات مع إيطاليا وعقدت صلح أوشي ( لوزان ) عام 1912 م .
- \* تعهد العثمانيون بالانسحاب من ليبيا ومنحها الاستقلال ، وفي اليوم التالي أذاعت إيطاليا بياناً بفرض حمايتها على ليبيا .

#### 5- سياسة إيطاليا في ليبيا .

- 1- استولت على الأراضي الزراعية وسلمتها للمهاجرين الإيطاليين
- 2- احتكرت الصناعة والتجارة .
- 3- حاربت اللغة العربية ونشرت اللغة الإيطالية .
- 4- لجأت إلى أعمال الإبادة والتقتيل والتنكيل والتجهير وحرق المنازل
- 5- إتلاف المحاصيل وقتل المواشي أو مصادرتها .
- 6- ردم الآبار وتسميم المياه ولاسيما في أثناء ثورة عمر المختار .
- 6- الليبيون يشكلون الحكومة الطرابلسية

- \* استغل الليبيون منحهم الاستقلال من قبل الدولة العثمانية .
- \* كلفوا الشيخ سليمان الباروني بتشكيل حكومة وطنية في طرابلس لمواصلة الكفاح ضد الاحتلال الإيطالي .
- \* في برقة قاد المقاومة أحمد الشريف السنوسي الذي انتصر على الإيطاليين قرب درنة عام 1913 م .
- \* نتيجة لذلك اعترفت إيطاليا باستقلال الجمهورية الطرابلسية داخلياً عام 1918 م .
- \* على أن يتشكل مجلس مشترك لإدارة البلاد وفي اتفاق الرجمة عام 1920 م اعترفت بإدريس السنوسي أميراً على المناطق الداخلية في برقة .



#### 7- عمر المختار يقود المقاومة الليبية .

- \* اتخذ من الجبل الأخضر مركزاً له .
- \* اتبع أسلوباً قتالياً جديداً أسلوب حرب الكمانن ( العصابات ) .
- \* كبد العدو خسائر فادحة ولاسيما في معركة الرحيبة .
- \* أخذت إيطاليا تضيق على المقاومة فأقامت سوراً من الأسلاك الشائكة مع مصر لمنع وصول الإمدادات
- \* استمرت المقاومة حتى أسر عمر المختار وأعدم في عام 1931 م

#### 8- انقلاب أيلول عام 1969 م

- \* قررت هيئة الأمم المتحدة بعد الحرب العالمية الثانية إعطاء ليبيا استقلالها عام 1951 م بنظام ملكي دستوري اتحادي برئاسة الملك إدريس السنوسي .
- \* أبرم إدريس السنوسي اتفاقيات مع كل من بريطانيا والولايات المتحدة الأمريكية .
- \* في الأول من أيلول عام 1969 م قام الجيش الليبي بقيادة معمر القذافي بانقلاب ألغى النظام الملكي ، وأعلن النظام الجمهوري .

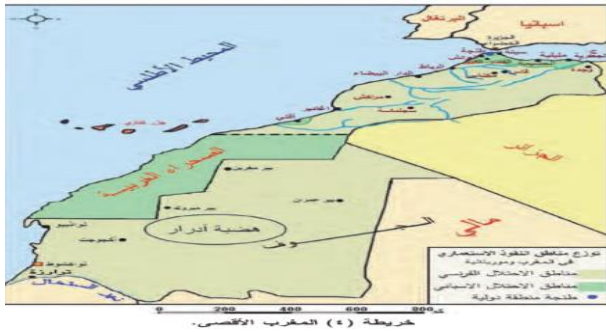


## ترتيب الأحداث :

1	معاهدة أو شي	1912
2	معركة الرحيبة	1921
3	استقلال ليبيا	1951
4	الثورة الشعبية	2011

## اختيار الإجابة :

- \* اعترفت فرنسا لإيطاليا في ليبيا مقابل : **المغرب**
- \* اتبعت إيطاليا سياسة استعمارية في ليبيا تعتمد على : **الحماية**



## 3- سياسة فرنسا الاستعمارية في المغرب .

1- محاربة اللغة العربية .	2- إهمال التعليم والصحة .
3- فرض اللغة الفرنسية .	4- إثارة التفرقة بين السكان .
4- السيطرة على الأراضي الخصبة ومنحها للمستوطنين الفرنسيين .	

## 4- بنود معاهدة الحماية عام 1912م بين فرنسا والمغرب .

- 1- اتفاق الحكومتين على إجراء إصلاحات شاملة .
- 2- احتلال فرنسا لأي جزء من المغرب تراه ضرورياً لحفظ الأمن .
- 3- تتعهد فرنسا بحماية السلطان ورعاية مصالح مراكش في الخارج .
- 4- يتعهد السلطان بالأخذ بأي اتفاق مع أي دولة دون موافقة فرنسا .

## 5- الأمير عبد الكريم الخطابي يقود ثورة الريف ( 1921 - 1926 )

- \* اتحدت قبائل الريف في وجه أسبانيا وشكلت جمهورية الريف المستقلة .
- \* أعلن الأمير الخطابي الحرب على الجيوش الإسبانية .
- \* حقق انتصارات حاسمة في عدة معارك وحرر مناطق واسعة من الريف .
- \* عززت فرنسا موقفها العسكري باتفاقها مع إسبانيا ونفذت هجوماً مشتركاً .
- \* صمد الأمير عاماً كاملاً في وجه القوات الفرنسية والإسبانية

\* حكم القذافي البلاد حكماً استبدادياً وقمع الحريات وأودع الأحرار في السجون ، حيث ارتكب مجازر عديدة بحق الشعب الليبي أفضعها مجزرة سجن بوسليم . بسبب ما عاناه الشعب الليبي من مساوئ حكمه اندلعت ضده ثورة شعبية عام 2011 أنهت حكمه وحياته .

## التعالييل :

- 1- **أطماع إيطاليا في ليبيا .**  
لقرب أراضيها من ليبيا ، لتكون قاعدة لها في إفريقيا .
- 2- **اضطرت إيطاليا إلى التوقف عند الساحل .**  
بسبب المقاومة الشعبية الليبية بالتعاون مع الدولة العثمانية .
- 3- **إقامة إيطاليا سوراً من الأسلاك الشائكة على الحدود الليبية المصرية .**  
لمنع وصول الإمدادات إلى الثوار في ليبيا

## الدرس الخامس : المغرب (مراكش) منذ

## التنافس الاستعماري حتى الوقت الحاضر

حافظ المغرب على استقلاله حتى مطلع القرن العشرين ، عندما تأمرت عليه الدول الاستعمارية ، ولا سيما فرنسا التي احتلتها مع إسبانيا ، فاندلعت الثورات ، وكان أهمها ثورة الريف التي أحرزت انتصارات كبيرة ، وبعد إخفاقها تابع الشعب المغربي كفاحه حتى نال استقلاله عام 1956 م ، وقد عمل على التخلص من المشكلات الداخلية والخارجية التي خلفها الاستعمار .

## الأسئلة الرئيسية :

## 1- مواقف الدولية من احتلال فرنسا المغرب .

- 1- **إيطاليا :** عقدت معها اتفاقاً عام 1902 م مقابل احتلالها ليبيا .
- 2- **بريطانيا :** اعترفت فرنسا لها باحتلال مصر مقابل اعترافها لها باحتلال المغرب على أن تكون طنجة دولية
- 3- **إسبانيا :** تأخذ منطقة الريف في الشمال وأفني في الجنوب .
- 4- **ألمانيا :** تنازلت لها فرنسا عن جزء من مستعمراتها في الكونغو .

## 2- ما بنود مؤتمر الجزيرة الخضراء عام 1906

- 1- احترام سيادة السلطان ووحدة أراضيه .
- 2- المساواة التجارية لجميع الدول الاستعمارية ( فرنسا - بريطانيا - إيطاليا ..... )
- 3- تأسيس مصرف في المغرب تساهم فيه الدول .
- 4- جعل جمارك مراكش تحت رقابة دولية .
- 5- إنشاء قوة أمنية فرنسية - إسبانية بقيادة ضابط سويسري .

(( أمم أراضي المستوطنين الفرنسيين - بنى السدود - افتتح

( المدارس والكلية ))

- على الصعيد العربي فقد شارك جنود مغاربة على الجبهة السورية في حرب عام 1973 م .
- لكنه دخل في خلاف مع الجزائر على الحدود والصحراء الغربية .
- بعد وفاة الملك الحسن الثاني عام 1999 أصبح ابنه محمد السادس ملكاً على المغرب .

**التعايل :**

1- التنافس الدولي على مراكش ( المغرب )

بسبب موقعه الهام على مضيق جبل طارق ، كثرة خيراته .

2- اعتراف فرنسا بمحمد الخامس سلطاناً شرعياً .

✓ بسبب ثورة الشعب المغربي التي طالبت بعودته

✓ خوفها من اتصال الثورات في المغرب مع بعضها البعض

مما يشكل خطراً كبيراً على فرنسا .

3- نفي فرنسا محمد بن يوسف ( محمد الخامس ) إلى

جزيرة مدغشقر .

بسبب تأييده مطالب حزب الاستقلال التي طالبت بوحدة المغرب

واستقلاله .

**ترتيب الأحداث :**

1	مؤتمر الجزيرة الخضراء	1906
2	معاهدة الحماية	1912
3	ثورة الخطابي	1921
4	استقلال المغرب	1956

**اختيار الإجابة :**

\* أصدرت فرنسا مشروع الظهير البربري الذي يهدف :

فصل العرب عن البربر

\* تم نفي محمد الخامس إلى : جزيرة مدغشقر

التي فاقت قواته بالعدد والعتاد والخبرة .

\* أسر الأمير ثم نفي إلى جزيرة ريونيون في المحيط الهندي ،

لكنه تمكن من الفرار والالتجاء إلى مصر .

6- الشعب المغربي ينظم كفاحه

\* لم يتوقف كفاح الشعب المغربي بعد القضاء على ثورة الريف .

\* اجتاحت الاحتجاجات كل أنحاء المغرب إثر إصدار فرنسا للظهير

البربري عام 1930 م .

\* الظهير البربري مشروع خطر يرمي إلى فصل الأمازيغ ( البربر )

عن العرب .

\* تشكلت كتلة العمل الوطني التي طالبت بالإصلاحات وإطلاق

الحريات .

7- سلطان المغرب يقود نضال شعبه حتى نيل

الاستقلال عام 1956 م

\* تأسس حزب الاستقلال عام 1943 م وطالب باستقلال المغرب

ووحده .

\* أيد السلطان محمد الخامس هذه المطالب فقررت فرنسا إزاحته

عن الحكم فنفته إلى جزيرة مدغشقر عام 1951

\* أمام تصاعد نضال المغاربة واندلاع الثورات في المغرب العربي ،

خشيت فرنسا من الاتصال والتعاون بينها .

\* اضطرت فرنسا بالاعتراف بمحمد الخامس سلطاناً شرعياً فعاد

عام 1955 م حمل لقب ملك المغرب .

\* عقدت معه فرنسا اتفاقاً ألغت الحماية على المغرب واعترفت

باستقلاله ووحده عام 1956 م .

8- المغرب يسعى إلى التغلب على المشكلات التي

خلفها الاستعمار .

\* واجه المغرب بعد استقلاله مشكلات منها :

( احتلال اسبانيا بعض مناطقه - انتشار الفقر والامية -

سيطرة الاحتكارات الأجنبية على اقتصاده )

\* أنشأ محمد الخامس جيشاً وطنياً وعرب التعليم والقضاء .

\* بعد وفاة محمد الخامس عام 1961 م تولى الحكم ابنه

الحسن الثاني ومن أهم أعماله الداخلية :

## الدرس السادس : موريتانيا منذ فرض الحماية حتى الوقت الحاضر

سعت الدول الأوروبية بعد حركة الكشوف الجغرافية إلى إقامة مراكز تجارية في موريتانية بهدف استغلال مواردها ، إلى أن تمكنت فرنسا من احتلالها متخذة من قواعدا في السنغال مركزاً لذلك ، هذا ما أدى إلى قيام حركات مقاومة وطنية ، وأحزاب سياسية قادت البلاد إلى الاستقلال عام 1960 م .

### الأسئلة الرئيسية :

#### 1- الأسباب التي دفعت فرنسا للسيطرة على موريتانية.

- 1- مهاجمة الموريتانيين مراكزها التجارية على طول نهر السنغال .
- 2- رغبتها في الاستفادة من وضعها الممتاز في السنغال باحتكار تجارة موريتانية .
- 3- القضاء على منافسة الإنكليز لتجارتها في المنطقة الغربية للقارة الإفريقية .

#### 2- مراحل الاحتلال الفرنسي لموريتانية .

##### \* مرحلة الاستكشاف المنظم عام 1858 – 1901 م :

- \* هدفت من خلالها فرنسا إلى وضع قوائم بموارد موريتانية الطبيعية .

- \* إكمال المعلومات حول الجغرافية والأجناس .

##### \* مرحلة فرض الحماية الفرنسية عام 1905 م :

- \* استطاعت فرنسا السيطرة على ( ترارزة ) التي كانت مركز الموريتانيين للهجوم على مراكز التجارة الفرنسية .
- \* إقناع بعض الزعماء بطلب الحماية الفرنسية .

#### \* مرحلة السيطرة الفرنسية المباشرة على موريتانية عام 1909- 1920 م .

- \* تمكنت فرنسا في عام 1909 م القضاء على الحركة الوطنية وسيطرتها على هضبة الأدرار .
- \* في عام 1912 م خضعت موريتانية كلها للسيطرة .
- \* في عام 1920 م تحولت موريتانية إلى مستعمرة فرنسية .

#### 3- سياسة فرنسا في موريتانية .

- 1- ربط موريتانيا اقتصادياً وإدارياً و فصلها عن المغرب .
- 2- التفريق بين السكان .
- 3- محاربة اللغة العربية .

#### 4- ما هي بنود دستور عام 1958 م في موريتانية الذي فرضته فرنسا ؟

- 1- تشكيل حكومة محلية .
- 2- لفرنسا السلطة المركزية في الدفاع والاقتصاد والخارجية .
- 3- تصبح المستعمرة عضواً في الجامعة الفرنسية .
- 5- علل رغبة البرتغاليين في إنشاء محطات تجارية في موريتانية .

- ✓ للسيطرة على المنطقة.
- ✓ واستغلال ثروات البلاد كالصمغ

## نهاية قسم التاريخ

## بداية

## قسم

## الجغرافية

## الفهرس

الوحدة الأولى : الوطن العربي ( موقعه وأقاليمه ، ومكانة سورية فيه )			الوحدة الرابعة : الأنشطة الاقتصادية الأولية في الوطن العربي وسورية		
الصفحة	الدرس	الرقم	الصفحة	الدرس	الرقم
1	الوطن العربي موقع متميز وإمكانات كبيرة	43	1	في الوطن العربي حياة زراعية مزدهرة	75
2	سورية : أهمية الموقع وعبقورية الإنسان	45	2	الزراعة قلب الاقتصاد في سورية	78
3	أسس التقسيم الإقليمي للوطن العربي	46	3	الإنتاج الزراعي ثروة وطنية مهمة في سورية	80
4	الأقاليم الجغرافية في الوطن العربي	47	4	الكنوز الدفينة في الوطن العربي ( مصادر الطاقة )	82
الوحدة الثانية : الموارد الطبيعية والبيئات في الوطن العربي وسورية			5	الكنوز الدفينة في الوطن العربي ( المعادن )	84
1	الوحدات التضاريسية في الوطن العربي	49	6	ثرواتنا الباطنية في سورية أرصدة مستقبلية	86
2	الوحدات التضاريسية في سورية	51	الوحدة الخامسة : الأنشطة الاقتصادية الثانوية والثالثية في الوطن العربي وسورية		
3	المناخ في الوطن العربي	54	1	الصناعة في الوطن العربي بين الواقع والإبداع	87
4	الأقاليم المناخية والنباتية في الوطن العربي	56	2	الصناعة في سورية إبداع وتطوير	89
5	المناخ والبيئات الطبيعية في سورية	58	3	المواصلات والتجارة في الوطن العربي نشاطان اقتصاديان متلازمان	91
6	الموارد المائية في الوطن العربي	60	4	المواصلات والتجارة في سورية	93
7	موارد سورية المائية	62	5	السياحة نافذة العرب إلى العالم	94
8	التربة في الوطن العربي	64	6	السياحة صناعة المستقبل في سورية	95
9	التربة في سورية	66	الوحدة الثالثة : موارد بشرية ضخمة في الوطن العربي وسورية وإستثمار ضعيف		
1	الموارد البشرية في الوطن العربي	67			
2	الموارد البشرية في الجمهورية العربية السورية إمكانات ملائمة للتنمية	69			
3	اختلاف بيئات الوطن العربي أوجد أنماطاً معيشية مختلفة	71			
4	أنماط مختلفة للمعيشة في سورية	73			

## الوحدة الأولى

### ( الوطن العربي موقعه وأقاليمه ، ومكانة سورية فيه )

#### الدرس الأول : الوطن العربي موقع

##### تميز وإمكانات كبيرة

##### \* للوطن العربي موقع فلكي مميز :

- 1- يمتد الوطن العربي على 77 درجة طول (60 شرق غرينتش و17 غرب غرينتش).
- 2- يمتد على 39 درجة عرض ( 1,30 جنوب خط الاستواء و 37,5 شمال خط الاستواء ) .
- 3- تبلغ مساحة الوطن العربي 14 مليون كم<sup>2</sup> أي 10 % من مساحة العالم .
- 4- يقع 74 % منه في القسم الأفريقي و 26 % منه في القسم الآسيوي .

##### \* الموقع الجغرافي للوطن العربي :

##### حدود الوطن العربي .

- ✗ من الشمال : البحر المتوسط وجبال طوروس .
- ✗ من الجنوب : بحر العرب والمحيط الهندي مرتفعات أثيوبيا وأوغندا جنوب السودان الصحراء العربية الكبرى .
- ✗ من الشرق : جبال زاغروس والخليج العربي وخليج عمان و إيران .
- ✗ من الغرب : المحيط الأطلسي .

##### \* الأطماع الاستعمارية غيرت حدود الوطن العربي وجزأته

##### \* علل عدم تطابق الحدود السياسية الحالية للوطن العربي مع الحدود الطبيعية ؟

- ✓ بسبب التجاوزات لبعض الدول المجاورة .
- ✓ بالإضافة إلى ما رسمته الدول الاستعمارية من حدود اصطناعية بين أقطاره .
- ✓ احتلال فلسطين من قبل الكيان الصهيوني .

##### \* الوطن العربي مهد الحضارات القديمة والديانات السماوية

##### \* الموقع الجغرافي الاستراتيجي للوطن العربي جعله طريقاً برية وبحرية وجوية مميزة :

##### \* فسر الأهمية الإستراتيجية لموقع الوطن العربي ؟

- 1- الموقع الجغرافي بين قارات العالم جعله طريقاً للمواصلات البرية والبحرية والجوية .
- 2- إشرافه على بحار ومحيطات مهمة ، وتحكمه بمضائق بحرية .

##### \* أهم المضائق التي يشرف عليها الوطن العربي .

- 1- مضيق باب السلام (هرمز) : يصل بين الخليج العربي وخليج عمان والمحيط الهندي .
- 2- مضيق باب المندب : يصل بين البحر الأحمر وخليج عدن والمحيط الهندي .
- 3- مضيق جبل طارق : يصل بين المحيط الأطلسي والبحر المتوسط .
- 4- قناة السويس : أهم ممر مائي في العالم ، وتصل بين البحر المتوسط والبحر الأحمر

##### \* علل أهمية قناة السويس ؟

لأنها أدت إلى اختصار طرق الملاحة العالمية بين قارات العالم ، ونشوء عدد من المدن الجديدة كبور سعيد والإسماعيلية .

##### \* للوطن العربي أهمية اقتصادية :

##### \* فسر الأهمية الاقتصادية لموقع الوطن العربي ؟

- 1- الامتداد الكبير على مساحات واسعة ، سمح بتنوع الغلات الزراعية ، ووفرة المراعي .
- 2- تنوع ثرواته الباطنية .
- 3- اكتشاف النفط
- 4- توفر رؤوس الأموال



## مباراة الصح والغلط :

ضع إشارة ( ✓ ) أمام العبارة الصحيحة و صحح العبارة الغلط فيما يأتي :

- \* عملت الدول الاستعمارية على تثبيت الحدود الطبيعية للوطن العربي .
- \* عزز اكتشاف النفط وتوافر رؤوس الأموال الأهمية الروحية والثقافية للوطن العربي .
- \* من المضائق المهمة التي تصل بين البحر المتوسط والمحيط الأطلسي : قناة السويس .

\* علل الأهمية الثقافية والروحية لموقع الوطن العربي ؟

- 1- لأنه مهد الديانات السماوية ( الإسلامية – المسيحية – اليهودية )
- 2- فيه ولدت أولى الركائز الحضارية ( البابلية – السومرية ) .

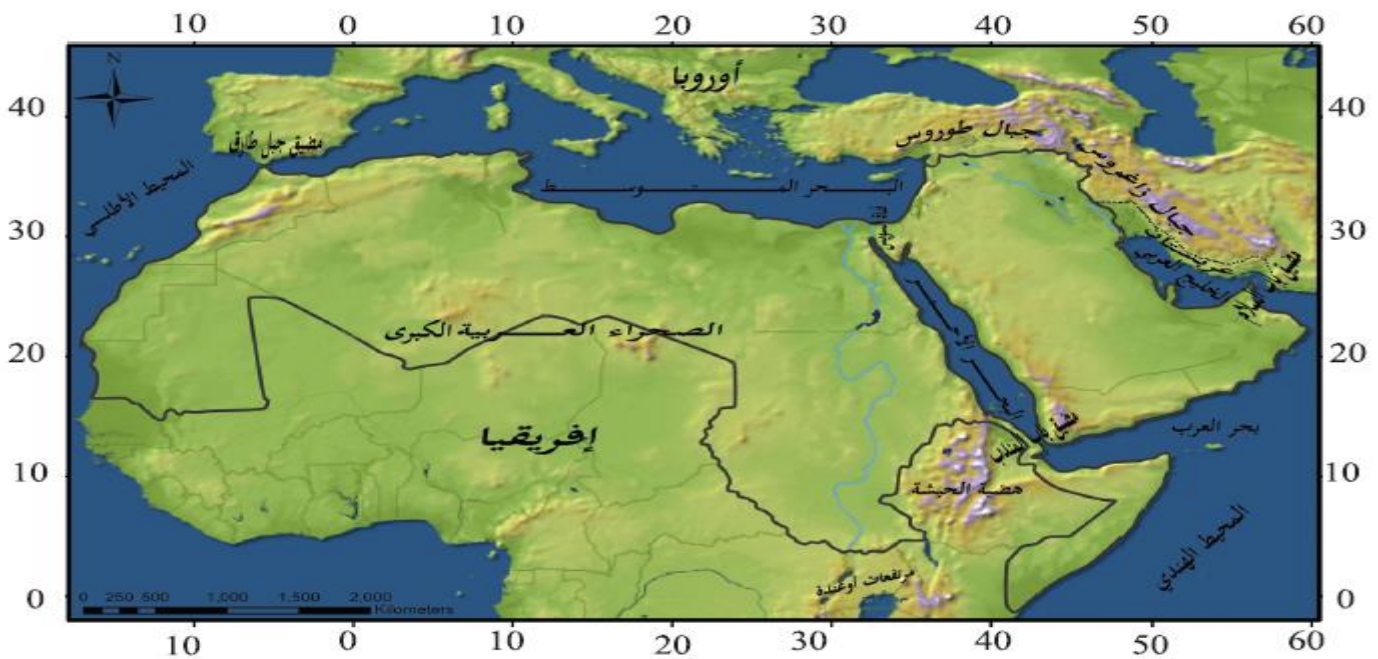
\* أهم المدن ذات البعد الديني في الوطن العربي .

- ❖ الكعبة المشرفة : في مكة المكرمة .
- ❖ كنيسة المهد : في فلسطين .
- ❖ المسجد الأقصى : في فلسطين .

## اختيار الإجابة الصحيحة :

- \* تشكل جبال طوروس حدوداً طبيعية بين الوطن العربي و: تركيا
- \* يحد الوطن العربي من جهة الغرب : المحيط الأطلسي
- \* يمتد الوطن العربي شمال خط الاستواء حتى درجة العرض : 37.30 درجة
- \* يصل بين الخليج العربي وخليج عمان : مضيق هرمز ( باب السلام )
- \* عزز اكتشاف النفط وتوافر رؤوس الأموال للوطن العربي : الأهمية الاقتصادية

اقرأ الخريطة ( 2 ) ، ثم حاول تتبع الحدود الطبيعية للوطن العربي.



الخريطة ( 2 ) الحدود الطبيعية المحيطة بالوطن العربي

## الدرس الثاني : سورية أهمية الموقع

### وعبقرية الإنسان

\* تشغل سورية الجزء الشمالي من بلاد الشام :

- 1- تمتد سورية بين درجتي عرض **32,19** درجة جنوب جبل العرب **37,30** درجة في عين ديوار شمال خط الاستواء
  - 2- تمتد سورية بين خطي طول **35,37** درجة و **42,23** درجة شرق غرينتش .
  - 3- تبلغ المساحة الكلية لسورية نحو **185182** كم<sup>2</sup> .
- حدود الجمهورية العربية السورية .

\* من الشمال : تركيا

\* من الجنوب : الأردن

\* من الغرب : لبنان والبحر المتوسط

\* من الشرق : العراق

\* أهمية الموقع الجغرافي لسورية :

\* فسر أهمية الموقع الجغرافي لسورية ؟

- 1- منفذاً لدول غرب آسيا على البحر المتوسط .
- 2- تعد سورية طريقاً برياً يصل شبه الجزيرة العربية بأوروبا .
- 3- أصبحت سورية ممراً لنقل النفط عبر أراضيها وموانئها إلى أوروبا .

\* أثر سورية في الحضارة الإنسانية :

\* بين أثر سورية وموقعها في الحضارة الإنسانية

- 1- أوغاريت : قدمت أول أبجدية في العالم .
- 2- آثار تدمر وحلب ودمشق وإدلب : شهدت معظمها نشاطاً تجارياً كبيراً .
- 3- اعتماد معظم طرق القوافل التجارية على واحاتها كطريق الحرير
- 4- عظمة حضارتها وجنورها الموهلة في القدم .
- 5- إسهامها في بناء الحضارة الإسلامية .

❖ فسر الاحتلال الإسرائيلي للجولان ؟

لوفرة مياهه وخصوبة تربته الزراعية .

اختيار الإجابة الصحيحة :

\* تمتد سورية بين درجتي عرض : ( **32.19 – 37.30** درجة )

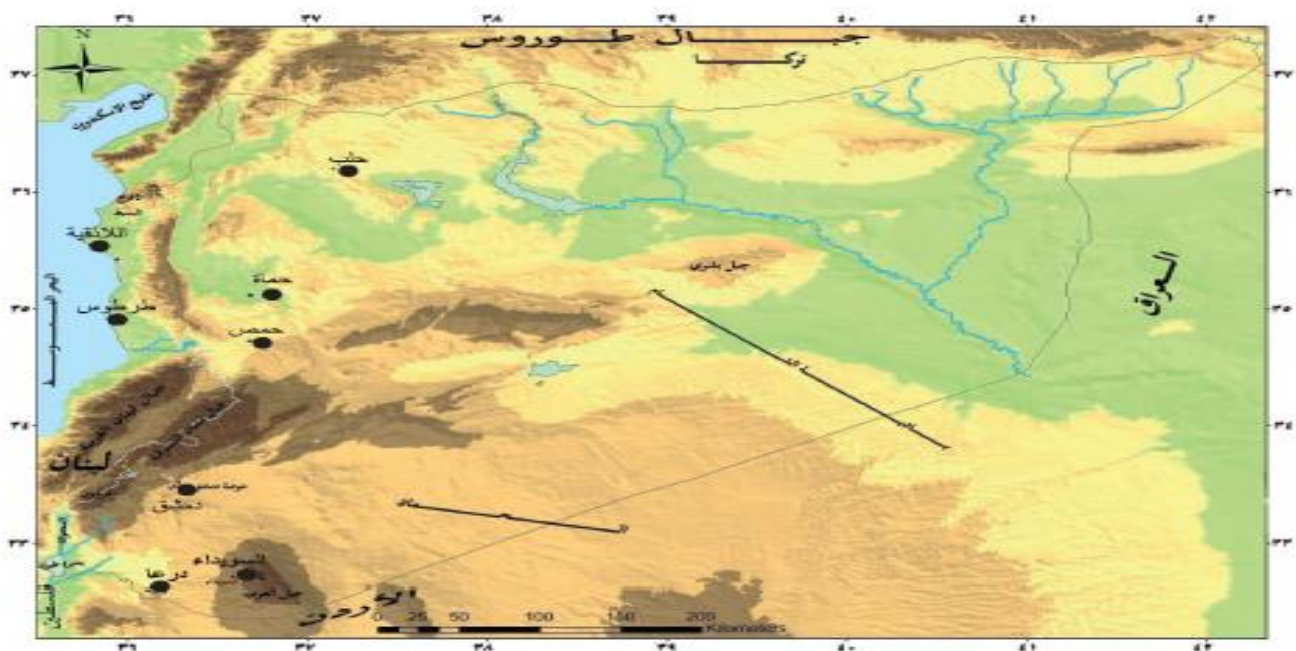
\* الحدود الطبيعية الشمالية لسورية هي : **جبال طوروس**

\* كانت القوافل التجارية تمر بسورية عبر : **طريق الحرير**

عبارات الصح والغلط :

ضع إشارة ( ✓ ) أمام العبارة الصحيحة و صحح العبارة الغلط فيما يأتي :

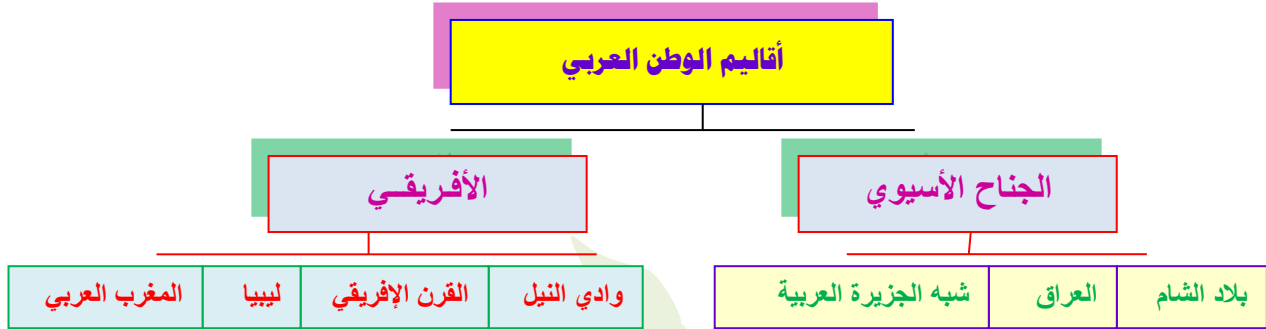
- \* تشغل سورية الجزء الشمالي من بلاد الشام .
- \* كانت القوافل التجارية تمر بسورية عبر طريق الحرير .



الخريطة ( 4 ) موقع سورية الفلكي و الجغرافي .

## الدرس الثالث : أسس التقسيم الإقليمي للوطن العربي

### خارطة المفاهيم



#### علل الأهمية الكبيرة لإقليم شبه الجزيرة العربية.

- 1- تحيط به ثلاث ممرات مائية مهمة هي ( مضيق هرمز - مضيق باب المندب - قناة السويس )
- 2- امتلاكه ثروة نفطية ضخمة .
- 3- توجد فيه قبلة المسلمين ( الكعبة المشرفة ) .

#### علل نشوء أقدم الحضارات الإنسانية المستقرة في وادي النيل ؟

لأسباب كثير أهمها : وجود الماء ، والتربة الخصبة ، الذي ساعد على قيام الزراعة المزدهرة .

#### علل الوطن العربي كل لا يتجزأ برغم أقاليمه السبعة ؟

- \* لأن الصحراء الممتدة من الخليج العربي إلى المحيط الأطلسي ، تشكل رابطاً طبيعياً يجمع بين أقاليمه .
- \* إضافة إلى اللغة العربية والأصل الواحد والثقافة المشتركة .

(( كل إقليم يضم مجموعات مكانية أصغر ، فسهل الغاب في بلاد الشام ، والربع الخالي في شبه الجزيرة العربية ، تشكل أقاليم فرعية ضمن الأقاليم الأكبر . ))

#### اختيار الإجابة الصحيحة :

- \* من الأسباب التي أسهمت في نشوء حضارة مستقرة في وادي النيل : التربة الخصبة
- \* إقليم شبه الجزيرة العربية محاط بالماء من : ثلاث جهات
- \* يشكل سهل الغاب في بلاد الشام : إقليم فرعي

**مفهوم الإقليم :** مساحة من الأرض تمتلك مجموعة من الخصائص الطبيعية والبشرية التي تميزها عن الأقاليم المجاورة.

#### \* التقسيم الإقليمي وسيلة لتسهيل الدراسة :

#### ❖ بين كيف قسم العلماء الوطن العربي إلى أقاليم جغرافية ؟

- \* **مظاهر طبيعية :** منها التضاريس والمناخ وتوزيع البر والبحر .
- \* **مظاهر بشرية :** منها توزيع السكان والكثافة السكانية .

#### ❖ فسر تقسيم العلماء الوطن العربي إلى أقاليم جغرافية من أجل تسهيل الدراسة نظراً لسعة الرقعة التي يمتد عليها .

#### ❖ فسر عدم تطابق حدود الأقاليم الجغرافية للوطن العربي مع الحدود الحالية للبلدان العربية .

بسبب التجزئة التي مزقت أقاليم الوطن العربي ، وأسهمت في اغتصاب أجزاء منه .

#### ✚ ما هي ميزات إقليم شبه الجزيرة العربية ؟

- 1- يتميز بحدود طبيعية جغرافية واضحة .
- 2- محاط بالماء من ثلاث جهات .
- 3- يشكل إقليماً جغرافياً متكاملاً ضمن الوحدة الجغرافية للوطن العربي .

#### ✚ حدود إقليم شبه الجزيرة العربية .

- \* **من الشمال :** بادية الشام .
- \* **من الجنوب :** بحر العرب
- \* **من الغرب :** البحر الأحمر
- \* **من الشرق :** الخليج العربي .

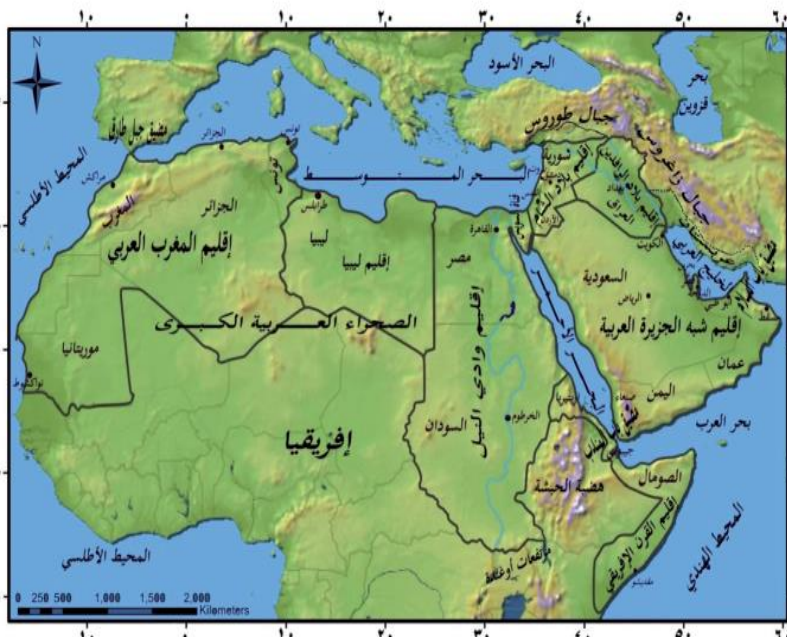
## الدرس الرابع : الأقاليم الجغرافية في الوطن العربي

الأهمية	الموقع والحدود	دول الإقليم
<p><b>أهمية جغرافية:</b> (( علل ))</p> <p>1- منفذ لآسيا الوسطى والغربية على البحر المتوسط</p> <p>2- الجسر الذي يصل آسيا بأفريقيا .</p> <p>3- تمر عبره أقصر الطرق البرية إلى أوروبا عبر الأناضول</p> <p><b>أهمية تاريخية:</b> (( علل ))</p> <p>يحتوي على آثار متنوعة في تدمر والبتراء في الأردن</p> <p><b>أهمية دينية:</b> (( علل ))</p> <p>يضم مدن دينية : القدس – بيت لحم – دمشق عاصمة الأمويين</p>	<p><b>الموقع:</b> يقع في الجزء الشمالي الغربي من آسيا العربية .</p> <p><b>الحدود:</b></p> <p>* من الشمال : جبال طوروس</p> <p>* من الغرب : البحر المتوسط</p> <p>* من الشرق : إقليم بلاد الرافدين</p> <p>* من الجنوب : إقليم شبه الجزيرة العربية</p>	<p><b>إقليم بلاد الشام</b></p> <p>سورية : دمشق</p> <p>لبنان : بيروت</p> <p>الأردن : عمان</p> <p>فلسطين : القدس</p> <p><b>المساحة:</b></p> <p>402 ألف كم<sup>2</sup></p>
<p><b>أهمية زراعية:</b> (( علل ))</p> <p>* ساعد موقع الإقليم ومرور نهر دجلة والفرات على توافر المياه والتربة الخصبة .</p> <p><b>أهمية تاريخية:</b> (( علل ))</p> <p>* نشأت على أراضي حضارات متعاقبة ( البابلية – الأكادية – ..... )</p>	<p><b>الموقع:</b> يقع في الجزء الشمالي الشرقي من الوطن العربي .</p> <p><b>الحدود:</b></p> <p>* من الشمال : جبال طوروس</p> <p>* من الشرق : جبال زاغروس</p> <p>* من الغرب : بادية الشام</p> <p>* من الجنوب : صحراء شبه الجزيرة العربية .</p>	<p><b>إقليم بلاد الرافدين</b></p> <p>العراق : بغداد</p> <p><b>المساحة:</b></p> <p>435 ألف كم<sup>2</sup></p>
<p>* <b>أهمية تاريخية:</b> (( علل ))</p> <p>لأنها الموقع الأصلي للقبائل العربية التي انطلقت منها إلى المناطق الأخرى</p> <p>* <b>أهمية دينية:</b> (( علل ))</p> <p>انطلقت منها رسالة الإسلام إلى كل بقاع الأرض ، ومقصد للحجاج من كل الدول</p> <p>* <b>أهمية استراتيجية:</b> (( علل ))</p> <p>إشرافه على مضائق بحرية مهمة عالمياً ، مضيق باب المندب - مضيق هرمز</p> <p>* <b>أهمية اقتصادية:</b> (( علل ))</p> <p>بسبب اكتشاف الاحتياطي الضخم من النفط والغاز على المستوى العالمي في أراضيه .</p>	<p><b>الموقع:</b> يقع في الجزء الجنوبي الشرقي من الوطن العربي</p> <p><b>الحدود:</b></p> <p>* من الشمال : بادية الشام</p> <p>* من الشرق : الخليج العربي</p> <p>* من الغرب : البحر الأحمر</p> <p>* من الجنوب : بحر العرب</p>	<p><b>إقليم شبه الجزيرة العربية</b></p> <p>السعودية : الرياض</p> <p>اليمن : صنعاء</p> <p>عمان : مسقط</p> <p>الإمارات: أبو ظبي</p> <p>قطر : الدوحة</p> <p>البحرين : المنامة</p> <p>الكويت : الكويت</p> <p><b>المساحة:</b></p> <p>3.170 مليون كم<sup>2</sup></p>
<p><b>أهمية جغرافية:</b> - يُعد الجسر البري الذي يصل آسيا العربية بأفريقيا . - كذلك إفريقيا الاستوائية بالبحر المتوسط .</p> <p><b>أهمية سياحية:</b> (( علل ))</p> <p>لوجود الحضارة المصرية القديمة ( الأهرامات ) – انتشار المرجان</p> <p><b>أهمية اقتصادية:</b> يُعد سلة الغذاء العربي</p> <p><b>أهمية استراتيجية:</b> (( علل )) وجود قناة السويس أهم المضائق المائية في العالم</p>	<p><b>الموقع:</b> يقع في الجزء الشمالي من قارة إفريقية .</p> <p><b>الحدود:</b></p> <p>* من الشمال : البحر المتوسط</p> <p>* من الشرق : البحر الأحمر</p> <p>* من الغرب : الصحراء الليبية</p> <p>* من الجنوب : مرتفعات أوغندا .</p>	<p><b>إقليم وادي النيل</b></p> <p>مصر : القاهرة</p> <p>السودان : الخرطوم</p> <p><b>المساحة:</b></p> <p>3.507 مليون كم<sup>2</sup></p>



<p><b>أهمية جغرافية:</b></p> <ul style="list-style-type: none"> <li>- يخترقه خط الاستواء من الجنوب</li> <li>- يشرف على مضيق باب المندب من الشرق</li> </ul> <p><b>أهمية اقتصادية:</b></p> <ul style="list-style-type: none"> <li>- تعد سواحله من المصائد البحرية العربية المهمة</li> <li>- تأخر الزراعة والصيد (( بسبب الوسائل البدائية ، وقلة التمويل ))</li> <li>(( يعاني معظم سكانه من سوء التغذية والمجاعة ، وفتك الصراعات والحروب الأهلية )</li> </ul>	<p><b>الموقع:</b> يقع على الساحل الشرقي لإفريقيا</p> <p><b>الحدود:</b></p> <ul style="list-style-type: none"> <li>* من الشمال : السودان</li> <li>* من الشرق : البحر الأحمر ومضيق باب المندب وخليج عدن والمحيط الهندي</li> <li>* من الغرب : الحبشة وكينيا</li> <li>* من الجنوب : خط الاستواء</li> </ul>	<p><b>القرن الأفريقي</b></p> <p>الصومال : مقديشو</p> <p>أريتريا : أسمرة</p> <p>جيبوتي : جيبوتي</p> <p>جزر القمر: موروني</p> <p><b>المساحة:</b></p> <p>783 ألف كم<sup>2</sup></p>
<p><b>أهمية جغرافية:</b></p> <ul style="list-style-type: none"> <li>- صلة وصل بين إقليم وادي النيل وإقليم المغرب العربي .</li> <li>- وكذلك بين دول إفريقيا الوسطى والبحر المتوسط .</li> <li>- يعد خليج سرت الواسع أهم مظهر جغرافي فيها .</li> </ul> <p><b>أهمية اقتصادية:</b> (( علل ))</p> <ul style="list-style-type: none"> <li>- يمتلك ثروة نفطية كبيرة .</li> <li>- غنى السواحل بالأسماك والإسفنج .</li> <li>- ضعف الإنتاج الزراعي ( بسبب اتساع مساحة الصحراء فيه )</li> </ul>	<p><b>الموقع:</b> يتوسط الساحل الشمالي لإفريقيا</p> <p><b>الحدود:</b></p> <ul style="list-style-type: none"> <li>* من الشمال : البحر المتوسط</li> <li>* من الغرب : الصحراء الجزائرية</li> <li>* من الشرق : الصحراء المصرية</li> <li>* من الجنوب : الصحراء العربية الكبرى</li> </ul>	<p><b>إقليم ليبيا</b></p> <p>ليبيا : طرابلس</p> <p><b>المساحة:</b></p> <p>1.759 مليون كم<sup>2</sup></p>
<p><b>أهمية استراتيجية:</b> لتحكمه بمضيق جبل طارق الذي يصل بين البحر المتوسط والمحيط الأطلسي .</p> <p><b>أهمية اقتصادية:</b> (( علل ))</p> <ul style="list-style-type: none"> <li>* يمتلك أراضي زراعية خصبة .</li> <li>* يحتل المركز الأول في الوطن العربي على صعيد صيد الأسماك والإسفنج</li> <li>* يحتل مراتب مهمة في إنتاج الثروات الباطنية كالحديد والنفط والفوسفات</li> </ul>	<p><b>الموقع:</b> في الجزء الشمالي الغربي من إفريقيا العربية</p> <p><b>الحدود:</b> * من الشمال والشرق : البحر المتوسط</p> <ul style="list-style-type: none"> <li>* من الغرب : المحيط الأطلسي .</li> <li>* من الجنوب : الصحراء الإفريقية</li> </ul>	<p><b>المغرب العربي</b></p> <p>تونس : تونس</p> <p>الجزائر: الجزائر</p> <p>المغرب : الرباط</p> <p>موريتانية : نواكشوط</p> <p><b>المساحة:</b></p> <p>4.25 مليون كم<sup>2</sup></p>

## ٢- مصور الوطن العربي بأقاليمه ودوله .



### اختيار الإجابة الصحيحة :

- \* أكبر أقاليم الوطن العربي مساحة : إقليم المغرب العربي
- \* أصغر أقاليم الوطن العربي مساحة : إقليم بلاد الشام
- \* انطلقت رسالة الإسلام من إقليم : شبه الجزيرة العربية
- \* الإقليم الذي يُعد الجسر الذي يصل آسيا بإفريقيا : إقليم بلاد الشام
- \* الإقليم الذي يُعد الجسر البري الذي يصل آسيا العربية بإفريقيا : إقليم وادي النيل
- \* الإقليم الذي يحتل المركز الأول بصيد الأسماك في الوطن العربي : المغرب العربي
- \* الإقليم الذي تقع فيه قناة السويس : إقليم وادي النيل
- \* الإقليم الذي يشرف على خليج سرت في الوطن العربي : ليبيا
- \* الإقليم الذي يُعد سلة الغذاء العربي : إقليم وادي النيل
- \* الإقليم الذي يعد صلة الوصل بين إقليم وادي النيل وإقليم المغرب العربي : ليبيا



## الوحدة الثانية

### ( الموارد الطبيعية والبيئات في الوطن العربي وسورية )

#### الدرس الأول : الوحدات التضاريسية

##### في الوطن العربي

رسمت السواحل العربية معظم حدود الوطن العربي ، وعلى الرغم من طولها ، إلا أنها فقيرة بالموانئ الطبيعية ، وقد تنوعت سهوله بين ساحلية وأخرى فيضية على ضفاف الأنهار ، وشكلت معظم جباله إطاراً طبيعياً يحيط به ، وشغلت هضابه معظم مساحته .

##### صفات السواحل في الوطن العربي :

- 1- تشكل معظم حدود الوطن العربي .
  - 2- طويلة ولكنها فقيرة بالموانئ الطبيعية .
  - 3- الجزر المقابلة لها قليلة العدد والأهمية .
- ( أهم الجزر : جربة في تونس - جزيرة البحرين وجزيرة ( أبو موسى ) في الخليج العربي - أرود في سورية )

##### السهول في الوطن العربي :

##### قارن بين السهول الساحلية والسهول الفيضية :

الموقع	السهول الساحلية	السهول الفيضية
يختلف اتساعها بحسب اقتراب المرتفعات الجبلية وأطراف الهضاب من الداخل	على جوانب الأنهار تمتاز بخصوبة تربتها المتجددة ، فكانت مراكز زراعية وحضارية منذ القدم	
التشكل	تكونت بفعل الحت والترسيب الشاطئي ومن اللحقيات التي رسبتها الأنهار والسيول	تكونت على جوانب الأنهار نتيجة للترسيب النهري . سهول الرافدين - سهول وادي النيل

##### \* الجبال في الوطن العربي :

- ☒ أنواع الجبال في الوطن العربي .
- 1- جبال التوائية : كجبال الأطلس في المغرب العربي .
  - 2- جبال إنكسارية : كالمرتفعات الشرقية والغربية للبحر الأحمر .
  - 3- جبال التوائية إنكسارية : كسلاسل بلاد الشام .

☐ أهم المظاهر التضاريسية للهضاب في الوطن العربي .

##### ☐ صفات الجبال في الوطن العربي .

- 1- تظهر الجبال في جهات عدة من الوطن العربي ، لا سيما عند أطرافه .
- 2- تظهر على شكل سلاسل تسابير سواحله .
- 3- يتألف أغلبها من سلسلتين متوازيتين ساحلية وداخلية .

##### ☐ صفات السلاسل الجبلية الساحلية .

- 1- تتميز بانحدار لطيف نحو البحر ومناخ معتدل .
- 2- تستقطب السكان في السهول الساحلية الضيقة .
- 3- لها نشاط سياحي .
- 4- تتخصص ببعض الزراعات
- 5- تحصر كل سلسلتين هضاباً ، أو سهولاً وأودية وحفراناً انهدامية تجري في بعضها أنهار .
- 6- معظم صخور المرتفعات الجبلية في الوطن العربي كلسية .
- 7- تظهر في أجزاء ضيقة من بعض جبالها مظاهر بركانية ( جبال السراة في اليمن )

**سؤال :** ما هي أعلى قمة في الوطن العربي ، وما هي أخفض منطقة في العالم ؟

- \* تعد قمة طوبقال في جبال الأطلس في المملكة المغربية أعلى قمم الوطن العربي (4165) م .
- \* يشكل البحر الميت أخفض منطقة على سطح الأرض قاطبة (413) م دون مستوى سطح البحر .

##### \* الهضاب في الوطن العربي :

##### ☐ صفات الهضاب في الوطن العربي .

- 1- تشغل معظم مساحة الوطن العربي .
- 2- قسمها البحر الأحمر إلى هضبتين أساسيتين ( الهضبة العربية الإفريقية - هضبة شبه الجزيرة العربية )
- 3- تأثرت بعوامل التعرية والحت والتغيرات المناخية .

## مبارات الصح والغلط :

ضع إشارة ( ✓ ) أمام العبارة الصحيحة و صحح العبارة الغلط فيما يأتي :

- \* سواحل الوطن العربي غنية بالموانئ الطبيعية .
- \* أدى تشكل البحر المتوسط إلى انقسام الوطن العربي تضاريسياً إلى هضبتين أساسيتين .
- \* تُعد المرتفعات الشرقية والغربية للبحر الأحمر جبلاً التوائية وفقاً لتشكلها .

## أكمل الفراغات :

- \* تمتاز السواحل العربية بأنها طويلة كما أن الجزر المقابلة لها قليلة العدد والأهمية .
- \* تظهر الجبال في جهات عدة من الوطن العربي ، ولا سيما عند أطرافه .

1- **الصحارى** : بأنواعها الحجرية والحصى والرملية مغطية

المساحة الأكبر منها كالصحراء الكبرى .

2- **المنخفضات** : تتخلل الصحاري كالجوف وواحة سيوة في مصر ، وواحة أوباري في ليبيا .

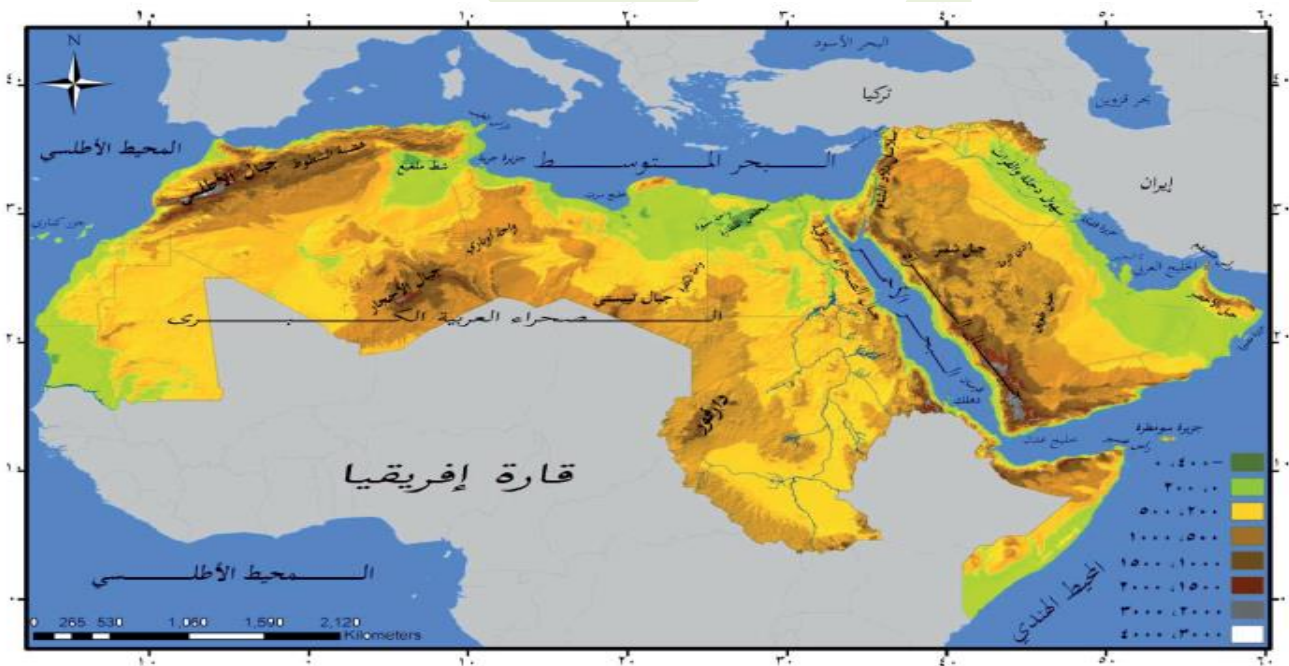
3- **أودية جافة** : كانت فيما مضى مجاري مائية دائمة كوادي الرمة في السعودية .

4- **الكتل الجبلية المنعزلة** : كجبل شمر وطويق في المملكة العربية السعودية .

## اختيار الإجابة الصحيحة :

- \* يتألف معظم الوطن العربي من : الهضاب
- \* يقع خليج سرت في : ليبيا
- \* تقع جزيرة جربا أمام ساحل : تونس
- \* تعتبر سهول وادي الرافدين من السهول : الفيضية
- \* يقع وادي الرمة في : السعودية
- \* تقع جزيرة ( أبو موسى ) في : الخليج العربي
- \* تُصنف جبال الأطلس في المغرب العربي بأنها : التوائية
- \* تُعد المرتفعات الشرقية والغربية للبحر الأحمر جبلاً : انكسارية

✗ **مصور يبين تضاريس الوطن العربي:** يجب حفظ أماكن الجبال يأتي تحديد على المصور :



## الدرس الثاني : الوحدات التضاريسية في سورية

تمتاز سورية بتنوع أشكالها التضاريسية ، التي تنتظم على شكل مجموعات متميزة ، مؤكدة بامتدادها إلى ما وراء الحدود السورية وحدة أراضي الوطن العربي .



الشكل (1) مقطع تضريسي في سورية

يمكن تقسيم سورية إلى الوحدات التضاريسية الآتية :

☒ المنطقة الساحلية .

☒ المنطقة الجبلية الغربية .

☒ منطقة المقعرات الالتوائية والحفر الانهدامية .

☒ منطقة الهضاب والسهول الداخلية .

## المنطقة الجبلية الغربية في سورية :

### صفات المنطقة الجبلية الغربية .

- \* تعرض غربي سورية لحركات التوائية انكسارية .
- \* أدت إلى تشكيل سلسلتين جبليتين متوازيتين .
- \* يغلب عليهما الصخور الكلسية .
- \* تحصران بينهما مقعرات وحفر انهدامية .
- \* تتجه هاتان السلسلتان من الشمال إلى الجنوب .

### الجبال والمقعرات في سورية

#### السلسلة الغربية

#### المقعرات والحفر الانهدامية

#### السلسلة الشرقية

الأمانوس البايير البسيط الأفرع اللاذقية

سهل العمق سهل الغاب

حلب سمعان حارم

الزواية الحرمون

## مما تتألف سلسلة الجبال الساحلية الغربية.

\* تتألف من ثلاث كتل :

- أعلاها الأمانوس .
- ثم جبال البايير والبسيط والأقرع .
- تليها جبال اللاذقية التي تنتهي عند نهر الكبير الجنوبي .

## مما تتألف سلسلة الجبال الساحلية الشرقية

\* تستمر حتى منخفض الحولة .

- \* أهم جبالها : حلب - الزاوية - سلسلة جبال لبنان الشرقية
- \* فيها جبل الحرمون ( جبل الشيخ ) وفيه أعلى القمم الجبلية السورية ( 2814 م ) .
- \* تتفرع عن سلسلة جبال لبنان الشرقية جبال القلمون .

## صفات جبال السلسلتين الغربية والشرقية في سورية .

- 1- تتحدر سفوحها بشدة نحو منطقة المقعرات والحفر الانهدامية الواقعة بينهما .
- 2- تضم سهولاً أهمها ( سهل العمق - سهل الغاب )
- 3- كانت تغطي سهل الغاب المستنقعات قبل تنفيذ مشروع الغاب الذي حوله إلى أراضٍ زراعية .

## حوضه دمشق ( حدودها - أقسامها ) .

**حدودها :** - من الغرب : جبال الحرمون

- من الشمال : جبال قاسيون والقلمون

- من الشرق : أطراف البادية

- من الجنوب : هضبة حوران البركانية

**أقسامها :** \* غربي : خصب يسمى الغوطة .

\* شرقي : أقل خصوبة وارتفاعاً يسمى المرج .

## منطقة الهضاب والسهول الداخلية في سورية

## هضبة حوران البركانية ( حدودها - أقسامها )

**حدودها :** - من الغرب : وادي الأردن

- من الشمال : حوضه دمشق والحرمون

- من الشرق : الحماد

- من الجنوب : البادية

## أقسامها :

❖ القسم الشرقي جبل العرب : يبرز فيه تل قينة البركاني كأعلى

قممه 1809 م .

❖ القسم الأوسط سهل حوران :

✓ سهل متموج تغطي أجزاء منه صبات بركانية ( اللجاة )

✓ تنشط الزراعة في الأجزاء التي تتجمع فيها التربة

البركانية الخصبة .

❖ القسم الغربي هضبة الجولان : تنتهي بجروف قاسية عند

بحيرة طبريا وسهل الحولة .

## الهضبة الشمالية الغربية .

- 1- تمتد بين سلسلة الجبال الشرقية الداخلية غرباً ، ووادي الفرات شرقاً .
- 2- تلامس جنوباً أطراف السلاسل التدمرية .
- 3- قامت فيها حضارات قديمة ( إيبلا )
- 4- تشمل أراضيها سهول حلب وحماة وحمص التي تشتهر بزراعة القطن .

## سهول الجزيرة والفرات (موقعها - أقسامها )

**موقعها :** تقع شمال شرقي بلاد الشام .

**أقسامها :** يقسمها جبال عبد العزيز إلى قسمين :

➤ الجزيرة العليا في الشمال .

➤ الجزيرة الدنيا في الجنوب ( بادية الجزيرة )

## البادية السورية : امتدادها - أقسامها

**امتدادها :** \* تمتد من الجنوب الغربي نحو الشمال الشرقي

مشكلة الحدود مع الأردن والعراق .

\* يفصلها نهر الفرات عن الجزيرة السورية .

\* تتداخل مع حوضه دمشق وهضبة حوران في

الجنوب الغربي .

## أقسامها :

\* بادية الجزيرة : شمالي نهر الفرات .

\* بادية الشام : جنوبي نهر الفرات .

\* الحماد : في الجنوب . \* الجبال التدمرية : في الوسط .

## ما أهمية حوضه تدمر :

\* غنية بالموارد الطبيعية كالمراعي الطبيعية لرعي الماشية

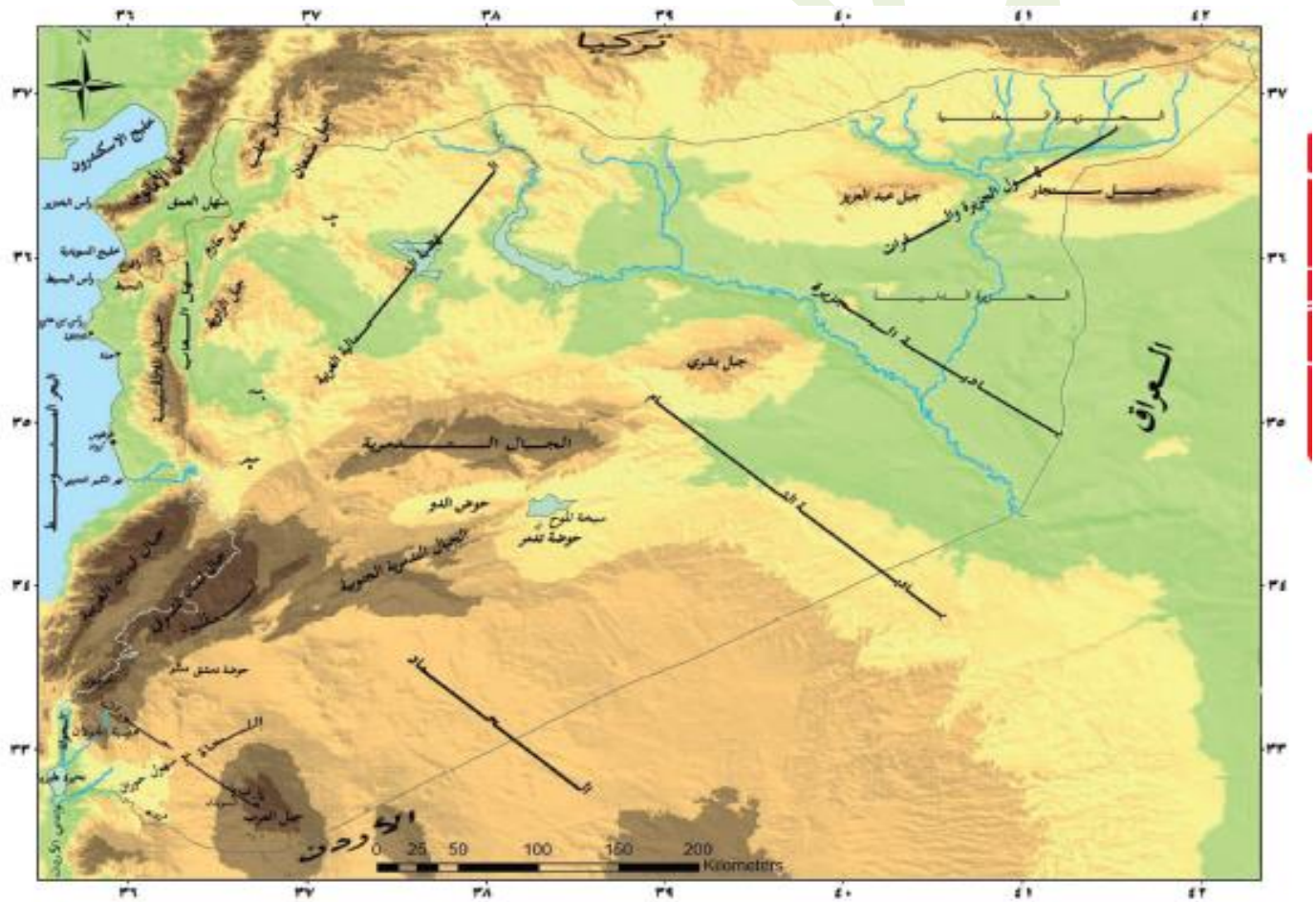
\* غنية بالملح من سبخة الموح .

\* غنية بالثروات الباطنية كمناجم الفوسفات وحقول الغاز .



## اختيار الإجابة الصحيحة :

- \* من أهم أقسام حوضه دمشق : الغوطة
- \* من أقسام البادية : الحمام
- \* من جبال السلسلة الساحلية الغربية في سورية: جبال البايير والبسيط
- \* تقع سهول حمص وحماة في : الهضبة الشمالية الغربية
- \* يقع جبل العرب في : هضبة حوران البركانية
- \* هضبة الجولان تشغل القسم الغربي من : هضبة حوران البركانية
- \* تقع أعلى القمم الجبلية السورية في جبال : الحرمون ( جبل الشيخ )
- \* تندمج سورية مع العراق شرقاً في : بادية الشام



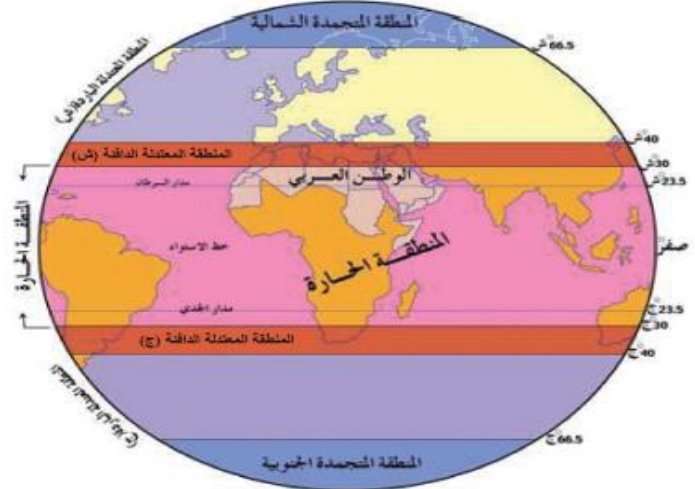
الخريطة (2) الوحدات التضاريسية في سورية



## الدرس الثالث : المناخ في الوطن العربي

### العربي

كما تنوعت تضاريس الوطن العربي بين قمم شاهقة وأودية سحيقة ، تنوع مناخه بين مناطق مرتفعة الحرارة وأخرى معتدلة ، ومناطق جافة وأخرى رطبة .



### العوامل المؤثرة في مناخ الوطن العربي :

#### الامتداد على درجات العرض :

1- يقع الوطن العربي في المنطقتين الحراريتين ( الحارة – المعتدلة الحارة )

2- مما يجعل ارتفاع درجات الحرارة صفة عامة لهذا المناخ .

المسطحات المائية : رغم كثرتها في الوطن العربي إلا أن إسهامها في تعديل المناخ محدود نسبياً .

#### التضاريس :

1- تؤثر من حيث ارتفاعها وذلك بزيادة الرطوبة وانخفاض الحرارة مع الارتفاع .

2- لذلك نجد أكثر في بعضها العديد من الأنشطة الزراعية والسياحية

✗ **علل إسهام المسطحات المائية في تعديل المناخ محدود نسبياً في الوطن العربي ؟**

1- بسبب ضيق الأشطرة المائية التي تتخلله .

2- عدم تغلغل الرياح الممطرة نحو الداخل

( نتيجة مسيطرة بعض السواحل لهذه الرياح ) . ( علل )

3- تعامد الرياح مع السلاسل الجبلية لينحصر تأثيرها في السفوح المواجهة لها .

### الصفات العامة للمناخ في الوطن العربي :

- 1- سيطرة الجفاف .
- 2- عدم انتظام كمية الأمطار ومواعيد هطولها .
- 3- ارتفاع المدى الحراري في معظم المناطق الداخلية .
- 4- انقسام السنة إلى فصلين واضحين ، هما الصيف والشتاء .

### المناخ في فصل الصيف :

- 1- تتعتمد أشعة الشمس على المنطقة الواقعة بين خط الاستواء ومدار السرطان .
- 2- ترتفع الحرارة في معظم أرجاء الوطن العربي .
- 3- تتناقص درجات الحرارة بدءاً من مدار السرطان بالاتجاه جنوباً ( بسبب الأمطار الصيفية ) . ( علل )
- س: ما العامل المسبب للأمطار الصيفية ؟  
( الرياح الموسمية المدارية الرطبة )
- 4- تتناقص درجات الحرارة بالاتجاه شمالاً ( بسبب الابتعاد عن مدار السرطان ) . ( علل )
- 5- تتعرض الأجزاء الشمالية لرياح من اتجاهات مختلفة تغلب عليها الرياح الغربية .

### المناخ في فصل الشتاء :

- 1- تتعتمد أشعة الشمس على المنطقة الواقعة بين خط الاستواء ومدار الجدي .
- 2- ترتفع الحرارة في الأجزاء الجنوبية من الوطن العربي .
- 3- تتناقص درجات الحرارة بالاتجاه شمالاً ( بسبب الرياح الغربية والشمالية الشرقية ) . ( علل )
- 4- تتناقص درجات الحرارة في المناطق الداخلية البعيدة ( بسبب البعد عن المؤثرات البحرية ) . ( علل )
- 5- يعدل البحر حرارة الأطراف الشمالية التي تتناقص بالاتجاه نحو الداخل . ( بسبب الرياح الغربية المحملة بالأمطار ) ( علل )

### المناخ في فصل الربيع والخريف :

- 1- يعد فصلي الربيع والخريف فصلين انتقاليين تظهر فيهما مؤثرات الصيف أو الشتاء . .
- 2- تهب فيه رياح محلية ( حارة جافة – متقطعة – قادمة من الصحراء – محملة بالغبار ) .
- 3- تسمى الرياح المحلية بأسماء محلية :  
- الخماسين : في مصر -  
- القبلي : في ليبيا  
- السموم : في بلاد الشام  
- الشراقي : في المغرب  
- الهبوب : في السودان

## صفات الرياح المحلية في الوطن العربي

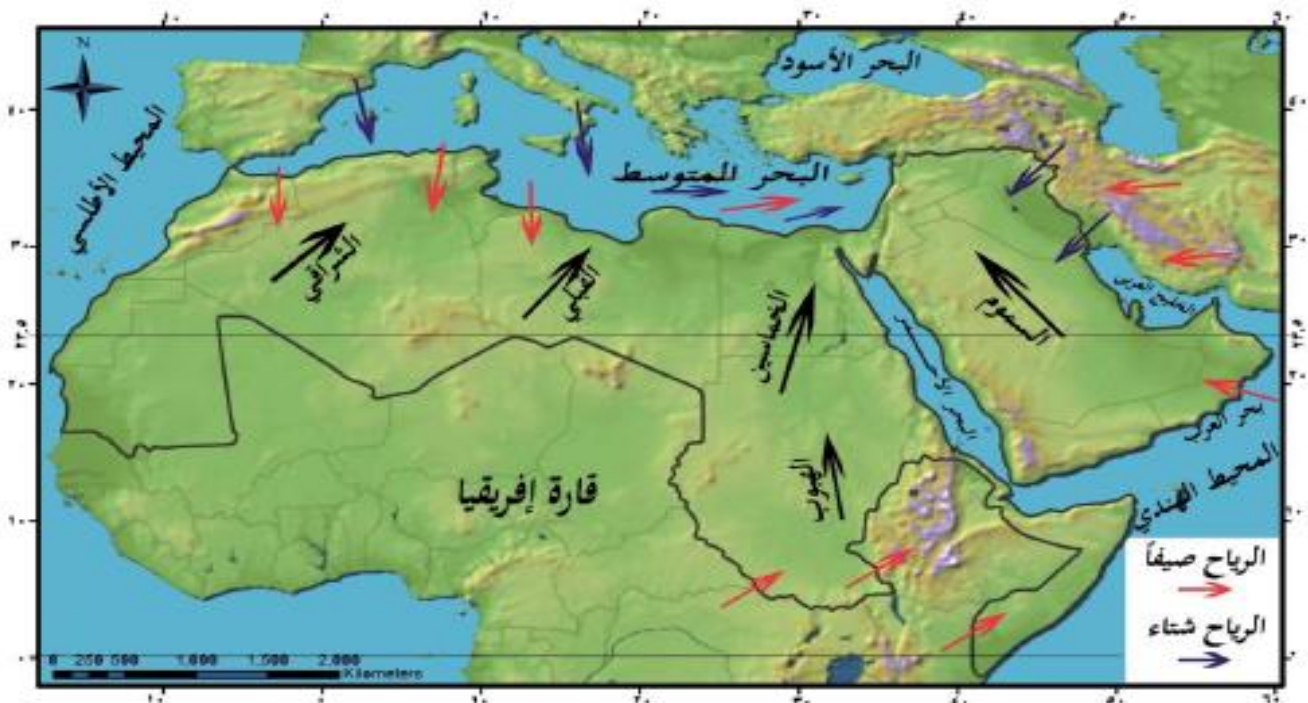
حارة جافة	تهب لمدة قصيرة	متقطعة	قادمة من الصحراء	محملة بالرمال
-----------	----------------	--------	------------------	---------------

اذكر نظامي سقوط الأمطار في الوطن العربي ؟

- \* **متوسطي** : تهطل فيه الأمطار في فصل الشتاء ( بسبب الرياح الغربية الرطبة ) . ( **علل** )
- \* **مداري** : تهطل فيه الأمطار في فصل الصيف ( بسبب الرياح الجنوبية الغربية ( المدارية الموسمية ) ) ( **علل** )

### اختيار الإجابة الصحيحة :

- \* يقع الوطن العربي في المنطقتين الحراريتين : الحارة المعتدلة الحارة
- \* تهب رياح السموم في الوطن العربي على: بلاد الشام
- \* تتناقص درجات الحرارة في فصل الشتاء في الوطن العربي باتجاه : الشمال
- \* تهب رياح الهبوب في الوطن العربي على: السودان
- \* تهب رياح الشراقي في الوطن العربي على: المغرب العربي



الخريطة (3) الرياح صيفاً وشتاءً والرياح المحلية في الوطن العربي

## الدرس الرابع : الأقاليم المناخية والنباتية في الوطن العربي

تنوعت الأقاليم المناخية والنباتية في الوطن العربي نتيجة لتنوع العوامل المؤثرة في مناخه ، وباستثناء الإقليم المتوسطي ، فإن جميعها أقاليم مناخية حارة .

**ملاحظة :** هذا الدرس يأتي دائماً بشكل موازنة بين الأقاليم المناخية

الإقليم المداري	الإقليم الصحراوي	الإقليم المتوسطي	
يمتد بين درجتي عرض ( 8 درجة و 15 درجة ) شمال خط الاستواء .	يمتد بين درجتي عرض ( 15 درجة و 28 درجة ) شمال خط الاستواء .	يمتد بين درجتي عرض ( 28 درجة و 37.30 درجة ) شمال خط الاستواء .	<b>الامتداد</b>
	يشكل منطقة انتقالية بين الإقليميين المتوسطي والمداري ، يشغل 80 % من مساحة الوطن العربي .	يغطي معظم السهول الساحلية المتوسطية والأطلسية والمناطق الجبلية المطلة عليهما	<b>الانتشار</b>
* يتصف بكونه حاراً دائماً .	* أشد الأقاليم حرارة ، لذلك يعد مصدراً مأمولاً للطاقة الشمسية المتجددة . * يمتاز بارتفاع المدى الحراري اليومي والفصلي * أشد الأقاليم جفافاً	* صيف حار جاف * شتاء معتدل ماطر	<b>الحرارة</b>
* أمطار صيفية تزداد غزارة * تطول مدة تساقطها بالاتجاه جنوباً لتصل إلى تسعة أشهر .	* نادرة وغير منتظمة * تسقط في أوقات قصيرة بشكل مفاجئ * تشكل بعض الأحيان السيول .	تقل كمية أمطاره بالاتجاه نحو الداخل	<b>الأمطار</b>
* جنوباً غابة مدارية من أشجارها الماهوجاني، * شمالاً أعشاب سافانا * تتخللها أشجار الهاشاب أهم مصادر الصمغ العربي	* نباتات متحملة للحرارة ومقاومة للجفاف كالشوكيات . * والأعشاب الحولية * تنمو في بعض الواحات أشجار النخيل	* في الجهات المواجهة للرياح الممطرة : غابة متوسطة من الصنوبر والسنديان والأرز . * السفوح الداخلية للجبال : شجيرات دائمة الخضرة كالبطم * المناطق الداخلية : الأعشاب الحولية كالأقحوي والمعمرة كالرغل والروثا	<b>النبات</b>
الأسود – الفيلة – الزراف .		السنجاب – الأرانب – الغزلان .	<b>الحيوان</b>

## ✗ الأقاليم المناخية والنباتية الجزئية في الوطن العربي ؟

1- **الإقليم الموسمي** : في مرتفعات اليمن وعمان .

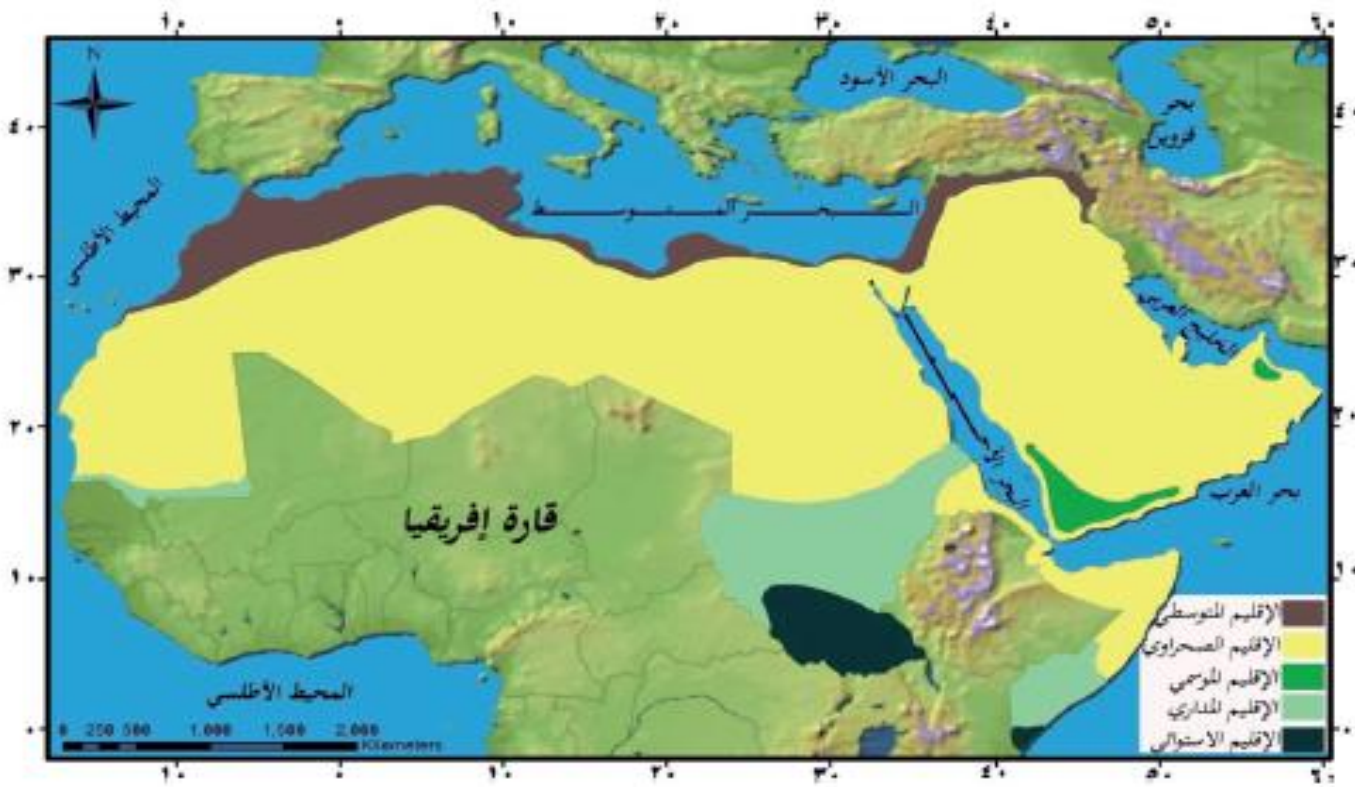
2- **الإقليم الاستوائي وشبه الاستوائي** : في أقصى جنوبي كل من السودان والصومال .

سُجلت في الإقليم الصحراوي أعلى درجة حرارة في مدينة العزبية في ليبيا عام 1922 م حيث بلغت 58 درجة مئوية .

يتمتع الوطن العربي بموارد هائلة من الطاقة الشمسية تبعاً لموقعه الفلكي المميز ، وتقوم العديد من الحكومات العربية في المنطقة باستحداث مشاريع ضخمة لاستثمار الطاقة الشمسية ، ولاسيما في مجال توليد الكهرباء بالإضافة إلى تشجيع المواطنين على التوجه نحو استثمار الطاقة المتجددة الصديقة للبيئة التي توفرها الشمس والرياح لتوليد الكهرباء وتسخين المياه .

## اختيار الإجابة الصحيحة :

- \* تهطل الأمطار في الإقليم المداري في الوطن العربي في : فصل الصيف
- \* يعد الإقليم الصحراوي منطقة انتقالية بين الإقليمين : المتوسطي والمداري
- \* يستخرج الصمغ العربي من أشجار : الهشاب
- \* الإقليم المناخي الذي ينتشر في مرتفعات اليمن : الموسمي



الخريطة (4) الأقاليم المناخية والنباتية في الوطن العربي



## الدرس الخامس : المناخ والبيئات الطبيعية في سورية

يسود في سورية المناخ المتوسطي الذي يتصف بشتاء ممطر وصيف جاف يتخللهما فصلان انتقاليان ، إلا أن اختلاف توزيع الأمطار في سورية أدى إلى وجود مناطق مناخية مختلفة انعكست على تنوع بيئاتها الطبيعية .

### صفات المناخ في سورية :

✗ يتميز مناخ سورية بوجود فصلين واضحين ، هما :

( صيف حار جاف - شتاء معتدل رطب ) .

### الحرارة :

1- في فصل الصيف : تتزايد من الساحل نحو الداخل ومن الشمال

إلى الجنوب .

2- في فصل الشتاء : تنخفض من الساحل نحو الداخل ومن الجنوب

إلى الشمال .

### الرياح :

1- في فصل الصيف :

➤ غربية رطبة في الساحل .

➤ وشرقية أحياناً في الداخل .

2- في فصل الشتاء :

➤ غربية تسبب هطول الأمطار .

➤ تهب في بعض أيامه رياح شمالية

وشمالية شرقية باردة جافة .

➤ تسبب موجات الصقيع .

3- في فصل الربيع والخريف : رياح السموم المحلية صفاتها :

➤ حارة محملة بالأتربة والغبار

➤ تلحق الضرر بالمزروعات .

### الأمطار :

✗ شتوية وفيرة في الغرب والشمال .

✗ تتناقص باتجاه الشرق والجنوب . (( علل ))

( بسبب بعدها عن المؤثرات البحرية )

### \* العوامل المؤثرة في مناخ سورية :

✗ الموقع الفلكي : موقع بين درجتي ( 32,30 - 37,20 )

شمالاً .

( نموذجاً مناخياً مميزاً ، يعرف بالمناخ المتوسطي ) .

### الموقع الجغرافي :

✦ التضاريس :

1- تمنع سلسلة جبال الساحل من وصول المؤثرات البحرية نحو

المنطقة الداخلية . (( علل ))

( بسبب اتجاهها الموازي للساحل وارتفاعها )

2- يؤثر اتجاه الجبال في توزيع كمية الأمطار ،

3- تتلقى السفوح المواجهة للبحر كمية أكثر من الكتل الجبلية

الداخلية مثل جبل العرب وجبل عبد العزيز .

✦ المؤثرات القارية : أدى انفتاح البادية السورية من جهة الشرق

إلى تقسيم مناخ سورية إلى أربعة مناخات :

( متوسط رطب - متوسطي شبه رطب - متوسطي شبه جاف -

متوسطي جاف )

✗ بم تفسر ضعف المؤثرات البحرية في المنطقة الداخلية والبادية .

بسبب السلاسل الجبلية الموازية للساحل التي تمنع وصول

المؤثرات البحرية نحو الداخل .

### مناطق الاستقرار الزراعي السورية :

1- منطقة الاستقرار الأولى : أمطارها أكثر من 350 مم سنوياً .

وتقسم إلى قسمين :

أ- منطقة معدل أمطارها أكثر من 600 مم سنوياً .

( تكون الزراعات البعلية مضمونة فيها سنوياً ) .

ب- منطقة أمطارها بين 350 - 600 مم سنوياً .

( يمكن ضمان موسمين في كل ثلاث سنوات )

محاصيلها الرئيسية هي : القمح والبقوليات والمحاصيل الصيفية

2- منطقة الاستقرار الثانية : معدل أمطارها بين 250 - 350 مم

سنوياً ، ولا تقل عن 250 مم .

( يمكن ضمان موسمي شعير في كل ثلاث سنوات ) .

3- منطقة الاستقرار الثالثة : معدل أمطارها يزيد على 250 مم

( يمكن ضمان موسم أو موسمين في كل ثلاث سنوات )

محصولها الرئيس هو : الشعير ، وأحياناً البقوليات .

4- منطقة الاستقرار الرابعة (الهامشية) : معدل أمطارها

بين 200 - 250 مم ولا يقل عن 200 مم ،

( لا تصلح إلا لزراعة الشعير أو المراعي الدائمة ) .

5- منطقة الاستقرار الخامسة (البادية) : تشغل (55%) من

أراضي سورية ، ( لا تصلح للزراعة ، إنما هي منطقة مراعي طبيعية )



**ملاحظة :** هذا الدرس يأتي دائماً بشكل موازنة بين البيئات الطبيعية .

البيئة المتوسطة الجافة	البيئة المتوسطة شبه الجافة	البيئة المتوسطة شبه الرطبة	البيئة المتوسطة الرطبة	
تشمل البادية السورية	تشمل الأجزاء الشمالية من منطقة الجزيرة ، وهضبة حلب ، وسهول وادي العاصي وحوارن	تغطي الأجزاء الداخلية الغربية إلى الشرق من الجبال الساحلية وأقصى الشمال الشرقي من سورية	تشمل كلاً من منطقة الساحل والجبال الساحلية	<b>الانتشار</b>
* أكثر البيئات جفافاً ( لبعدها عن البحر ووجود الحواجز الجبلية التي تعوق وصول المؤثرات البحرية إلى الداخل ) * حارة صيفاً باردة شتاءً ، معدل أمطارها أقل من 200 مم سنوياً .	* معدل أمطارها يتراوح ما بين ( 200 – 500 ) ملم سنوياً ، * الحرارة بشكل عام مرتفعة صيفاً و منخفضة شتاءً ، * الصقيع ظاهرة مألوفة فيها .	ذات صيف حار ، وأمطارها من ( 500 – 800 ) ملم سنوياً .	معتدلة الحرارة صيفاً ، وفيرة الأمطار شتاءً تتراوح بين ( 800 – إلى أكثر من 1200 ملم ) .	<b>المناخ</b>
الشيخ - الشنان - الرّغل	* نباتات معمرة : ( العذم - العيصلان ) . * نباتات حولية : ( البابونج - الميرمية - إكليل الجبل - الزعرتر البري )	أهم أشجارها : البلوط - السنديان - البطم - الدفلة	تنتشر فيها الغابات ومن أهم أشجارها : الشوح - السرو - الصنوبر - الغار - الآس	<b>النبات</b>
سريعة العدو كالغزلان والأرانب ومن طيورها : القطا - الحجل - الحباري - الصقر	الثعلب - ابن آوى - النمس .	تسود فيها معظم حيوانات البيئة الرطبة : الضبع - الذئب - السنجاب - الأرنب ومن طيورها : الحجل - الترغل - اللقلق - النسر السوري ..	الضبع - الذئب - السنجاب - الأرنب ومن طيورها : الحجل - الترغل - اللقلق - النسر السوري .	<b>الحيوان</b>

**اختيار الإجابة الصحيحة :**

يُعرف الجفاف بأنه فترة من الوقت قد تمتد لأشهر أو سنوات يتعرض في أثنائها جزء من الأرض لنقص في الهطول المطري مُحدثاً ضرراً كبيراً في التربة والمحاصيل والحيوانات والبشر .

تؤدي الغابات عملاً مهماً في حماية البيئة ، فهي تعمل على حماية التربة من الانجراف ، وتنقية الجو من الغبار والملوثات السامة ، وامتصاص غاز ثاني أكسيد الكربون وإطلاق غاز الأوكسجين

\* تهب على سورية في فصل الشتاء رياح غربية تسبب : الأمطار

\* يسود في سورية المناخ : المتوسطي

\* تسود في البادية السورية البيئة المتوسطة الجافة : الجافة

\* تغطي أقصى الشمال الشرقي من سورية البيئة المتوسطة : شبه الرطبة

\* تهب على سورية في فصل الشتاء رياح غربية تسبب : الأمطار

\* الرياح التي تسبب موجات الصقيع شتاءً في سورية : الشمالية الشرقية

## الدرس السادس : الموارد المائية في الوطن العربي

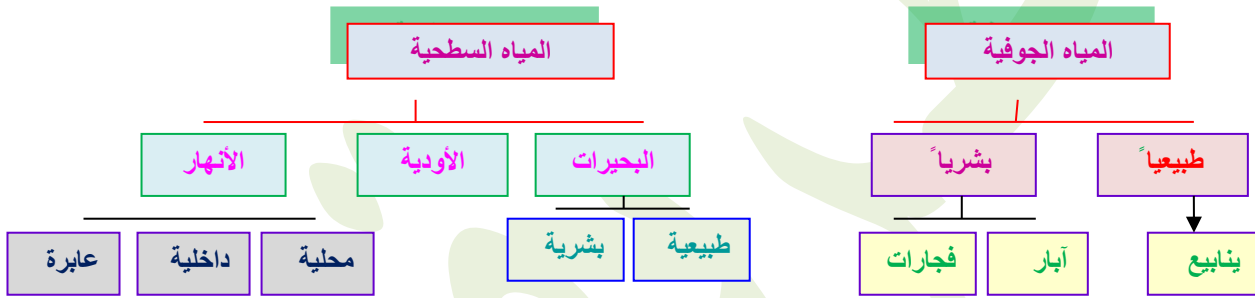
تأتي أهمية المياه في الوطن العربي من أثرها الكبير في توزيع السكان ونشاطهم الاقتصادي ، ويعد الوطن العربي فقيراً بمياهه بمختلف أشكالها إذا ما قورن بمساحته الواسعة ، وبذلك يبرز نقص المياه مشكلة مهمة ، الأمر الذي أدى إلى ظهور مفهوم الأمن المائي العربي .

يقع حوالي 80 % من مساحة الوطن العربي في المناطق المناخية الجافة وشبه الجافة ، ولا يتجاوز معدل حصة الفرد العربي حالياً من الموارد المائية المتاحة الـ 1000 متر مكعب سنوياً ، مقابل 7000 متر مكعب للفرد كمتوسط عالمي .

### المياه أساس النشاط البشري :

- 1- حيثما يتوافر الماء يتجمع السكان .
- 2- تتنوع أشكال الاستثمار وتزدهر الحضارة .
- 3- شهدت المنطقة العربية ابتكار نظم القنوات والأفلاج ( الفجارات ) للمياه الجوفية .
- 4- حديثاً وضعت سياسات حول الاستثمار الأمثل للموارد المائية والحفاظ عليها .
- 5- تزداد الاحتياجات المائية للسكان في الوطن العربي مع ازدياد المشاريع الزراعية والنهضة الصناعية .

### أشكال المياه في الوطن العربي



### ✕ أنواع الينابيع في الوطن العربي :

- 1- **الينابيع العذبة** : تتكون في الوديان والواحات ، وأغزرها الينابيع الفوكلوزية في الصخور الكلسية .  
مثال : ينابيع الخابور والأردن في بلاد الشام ، وأم الربيع في المغرب العربي .
- 2- **الينابيع المعدنية** : تتكون في المناطق البركانية ، وهي ينابيع حارة تفيد في العلاج والسياحة .  
مثال : ينابيع العليل في العراق و ليف في تونس .

### ✕ مصادر المياه في الوطن العربي :

➤ **طبيعياً** : الينابيع العذبة والينابيع المعدنية .

➤ **بشرياً** : استثمار الإنسان المياه الجوفية عن طريق حفر الآبار أو الفجارات .

(( الفجارات : هي قنوات باطنية يحفرها الإنسان في المناطق السفحية ذات الصخور الكلسية لجلب المياه من مسافات بعيدة .

تسمى بالفجارات في سورية والأفلاج في شبه الجزيرة العربية ))

### ❖ أنواع البحيرات في الوطن العربي:

\* **بحيرات طبيعية** : تشكلت إما بفعل مؤثرات باطنية ، كبحيرة طبريا ، أو بفعل ظاهرة الترسيب ،

كبحيرة المنزلة في مصر .

\* **بحيرات صناعية** : شكلها الإنسان خلف السدود ، كبحيرة ناصر خلف السد العالي.

## الأنهار في الوطن العربي

الأنهار العابرة	الأنهار الداخلية	الأنهار الساحلية	
تتبع من خارج الوطن العربي	تتبع من المرتفعات الداخلية	تتبع من الجبال الساحلية	<b>المنبع</b>
تصب في بحار الوطن العربي	تصب في البحار والبحيرات أو حفر مغلقة	تصب في البحر أو المحيط	<b>المصب</b>
طويلة تجري في أراضي الوطن العربي <b>مثل :</b> نهر الفرات – دجلة – النيل	أكثر طولاً وغزارة من الأنهار الساحلية <b>مثل :</b> - الليطاني في لبنان - المجردة في تونس	* قصيرة شديدة الانحدار. * غير منتظمة الجريان <b>مثل :</b> العوجاء في بلاد الشام وأم الربيع في المغرب العربي .	<b>الصفات</b>

### الوسائل الكفيلة بتحقيق الأمن المائي العربي-

- 1- تعزيز التعاون المائي بين الدول العربية .
- 2- إقامة المشاريع المائية المشتركة .
- 3- المحافظة على المياه وحمايتها من السلب .
- 4- التوصل إلى حلول مائية مع دول الجوار .
- 5- إعداد الدراسات العلمية الدقيقة للوضع المائي العربي بهدف تنمية الموارد المائية .
- 6- إعداد الدراسات الجيولوجية للأراضي العربية للكشف عن مصادر مائية جديدة .
- 7- اختيار وسائل التقنية الحديثة والمتطورة لترشيد استهلاك المياه
- 8- حماية المياه من التلوث والهدر .
- 9- تعميق ثقافة ترشيد المياه .

### الأودية السيلية :

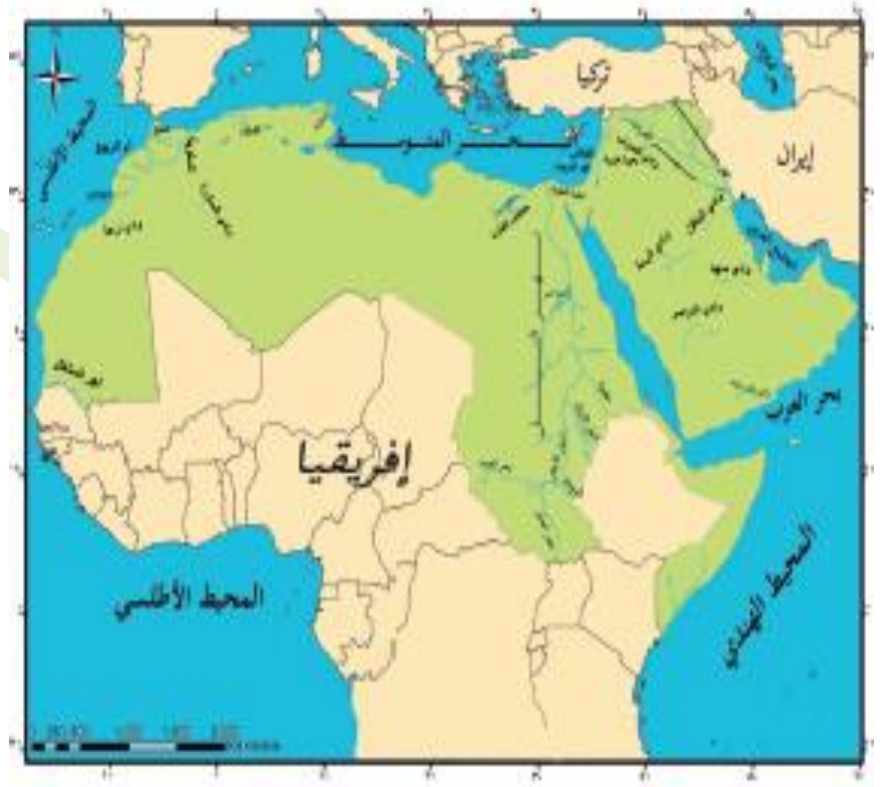
- \* هي مجار مائية مؤقتة تجري فيها المياه في موسم الأمطار ،
- \* تجف بعد توقف الهطول .
- مثل :** وادي الصواب في بلاد الشام ، والرمة في شبه الجزيرة العربية ، ودرعه في المغرب العربي .

### اختيار الإجابة الصحيحة :

- \* تعد بحيرة طبريا من البحيرات : الطبيعية
- \* من المصادر المياه السطحية : الأنهار
- \* مجار مائية مؤقتة تجري فيها المياه في موسم الأمطار : الأودية السيلية

يُعد نهر النيل أطول نهر في العالم ، إذ يبلغ طوله 6657 كم ، ما بين أبعد منابع له عند نهر كاغيرا في بوروندي ورواندا ، وحتى دلتا النيل في مصر على ساحل البحر المتوسط ويضم حوض النيل تسع دول إفريقية منها دولتان عربيتان :

الكونغو - بوروندي - رواندا - تنزانيا - كينيا - أوغندا - السودان - إثيوبيا - مصر



## الدرس السابع : موارد سورية المائية

تعد المياه أهم الموارد الطبيعية على الإطلاق ، نظراً لعلاقتها المباشرة مع سائر الأنشطة البشرية ، وتتنوع الموارد المائية في سورية ،

فمنها مياه سطحية تظهر على شكل أنهار وبحيرات وأودية سيلية ، ومنها خزانات مائية جوفية تظهر مياهها على شكل ينابيع ، أو يستخرجها الإنسان

بحفر الآبار .

### الأنهار في سورية

المنبع	نهر الفرات	نهر العاصي	نهر السن	نهر بردى	النهر الأموج
ينبع من هضبة أرمينيا في تركيا .	ينبع من هضبة بعلبك في لبنان	ينبع من جبال اللاذقية	ينبع من سهل الزيداني	ينبع من جبل الشيخ	
شط العرب في العراق	يصب في خليج السويدية في البحر المتوسط .	يصب في البحر المتوسط .	منخفض العتيبة .	منخفض الهيجانة .	
( 2335 كم ) من منبعه إلى مصبه منها ( 675 كم ) في سورية .	( 571 كم ) من منبعه إلى مصبه منها ( 525 كم ) في سورية .	( 6 كم ) من منبعه إلى مصبه	( 71 كم ) من منبعه إلى مصبه	( 70 كم ) من منبعه إلى مصبه	
غزارته الوسطية ( 835 م <sup>3</sup> / ثا ) .	غزارته الوسطية ( 87 م <sup>3</sup> / ثا ) .	غزارته الوسطية ( 12 م <sup>3</sup> / ثا ) .	غزارته الوسطية ( 27 م <sup>3</sup> / ثا ) .	غزارته الوسطية ( 2,5 م <sup>3</sup> / ثا ) .	
* يروي سهول الجزيرة والفرات * تعتمد سورية عليه بنسبة 80 % من موارد المياه السطحية	يروي سهول حمص وحماة و إدلب .	يروي سهل جبلة . يؤمن مياه الشرب لمدينتي اللاذقية وطرطوس	يروي غوطة دمشق		

نهر دجلة	نهر اليرموك
* المنبع : ينبع من الأراضي التركية * المصب : شط العرب في العراق . * الطول : ( 1718 كم ) من منبع إلى مصبه منها ( 50 كم ) على الحدود السورية التركية والحدود السورية العراقية .	* يبلغ طوله الإجمالي ( 65 كم )، يجري منه في الأراضي السورية ( 45 كم ) . * يسائر الحدود السورية الأردنية . * يتغذى من عدد من الأودية التي تصرف مياه السفوح الغربية لجبل العرب و حوران والجولان مثل : وادي الزيدي ووادي الذهب والرقاد * يلتقي بنهر الأردن جنوب بحيرة طبريا بـ ( 9 كم )

تُعرف عملية حصاد المياه :

بأنها تلك العملية التي تستخدم في حجز مياه الأمطار وتخزينها في أوقات سقوطها بطرائق مختلفة ، وإعادة استخدامها عند الحاجة إليها .

### المياه الجوفية في سورية :

- 1- هي المياه التي تتجمع في باطن الأرض ، في خزانات أو في الفراغات والشقوق بين الصخور .
- 2- وتخرج إما باستثمارها **بشريا** بحفر الآبار العادية والارتوازية .
- 3- وإما بخروجها **طبيعيا** على شكل ينابيع عادية أو معدنية .

### ✗ أنواع الينابيع في سورية :

- \* **ينابيع حارة** : تعد مراكز للاستشفاء ومناطق لجذب السياح . كمحطات الشيخ عيسى في إدلب و ( أبو رباح ) في حمص .
- \* **ينابيع باردة** : تؤمن مياه الشرب ، كنبع عين الفيجة في دمشق و نبع السن في اللاذقية .

### مخاطر الأمن المائي في سورية :

- 1- **محدودية الموارد المائية** . ( بسبب سيطرة البيئة الجافة وشبه الجافة على معظم الأراضي السورية ) ( **علل** )
  - 2- **تزايد معدلات النمو السكاني** : الذي يعد من المعدلات العالية في العالم ، ( مما أدى إلى زيادة الطلب على الماء والغذاء ) .
  - 3- **التوزع الجغرافي** : غير متوازن ما بين مصادر المياه المتوافرة ومناطق الاستهلاك ( مما أدى إلى انعدام التوازن بين الكتلة البشرية والثروة المائية ، مما ينتج عنه استنزاف موارد المياه وتلوثها )
  - 4- **عدم تطبيق تقنيات الري الحديثة** .
- إذ تصل نسبة المياه المستخدمة لأغراض زراعية إلى ( 89 % ) من استهلاك المياه الإجمالي في سورية .
- وتستخدم طرق الري التقليدية بالغمر التي تهدر قسماً كبيراً من المياه لا يتناسب مع الإنتاج الزراعي .

### اختيار الإجابة الصحيحة :

- \* ينبع نهر السن من : **جبال اللاذقية**
- \* تستخرج المياه الجوفية باستثمار بشرياً عن طريق : **الآبار**
- \* بحيرة مسعدة من البحيرات : **الطبيعية**
- \* يصب نهر الأعوج في سورية في : **منخفض الهيجانة**
- \* النهر الذي يروي سهول حمص وحماة : **العاصي**
- \* النهر الذي يروي سهول حمص وحماة : **العاصي**

### ✗ ما أهمية نهر الفرات ؟ أهم مصادر المياه السطحية

في البلاد ، وتعتمد سورية على نهر الفرات بنسبة ( 80% ) من المياه السطحية .

### ✗ فسر انخفاض غزارة مياه نهر بردى وعدم

#### وصولها إلى منخفض العتبية ؟

- 1- بسبب حفر أعداد كبيرة من الآبار في حوضه .
- 2- الاعتماد الكبير عليه في مياه الشرب لمنطقة دمشق .
- 3- تضاعل مصادر تغذيته بسبب موجات الجفاف المتعاقبة .

### ✗ فسر عدم وصول مياه نهر الأعوج إلى منخفض

#### الهيجانة ؟

- ✓ بسبب ازدياد استثمار مياه النهر في الزراعة
- ✓ شق الأقنية المائية .

### الأودية السيلية في سورية :

- 1- معظمها في البادية السورية .
- 2- تجري المياه في أودية البادية إثر هطول الأمطار .
- 3- تعاني البادية من شح المياه .
- 4- الحاجة ضرورية للاحتفاظ بكل قطرة ماء متاحة واستخدامها بكفاءة .
- 5- تُعد عملية حصاد المياه وسيلة اقتصادية فعالة لتنمية البادية السورية .
- 6- تستخدم أساليب عدة لحصاد المياه في البادية السورية ، مثل إقامة السدود والحفر التجميعية .

### البحيرات في سورية :

- ✗ **بحيرات طبيعية** : بحيرة مسعدة البركانية - بحيرة قطينة
- ✗ **بحيرات صناعية** : بحيرة الطبقة التي تقع على نهر الفرات .

### ❖ بحيرة قطينة :

- \* **الموقع** : تقع على بعد 12 كم إلى الجنوب الغربي من مدينة حمص .

### \* الأهمية :

- 1- توفر المياه لمعمل توليد الطاقة الحرارية ومصنع الأسمدة .
- 2- تصاد منها الأسماك المتنوعة .
- 3- أصبح موقعها متنزهاً ومركزاً سياحياً .



## الدرس الثامن : التربة في الوطن العربي

تتنوع التربة في الوطن العربي بتأثير امتداد نطاقاته المناخية المتوسطة والصحراوية والمدارية ، وقد تؤدي التدخلات البشرية غير العقلانية إلى تدهور خصوبة التربة ، وظهور العديد من المشكلات .

المشاكل	الصفات	الانتشار	
<p>* تعاني هذه التربة من مشكلة انجرافها في المناطق الجبلية . ( علل )</p> <p>( بسبب تقهقر الغطاء النباتي الغابي ، والأمطار الغزيرة في المناطق الجبلية الساحلية ) .</p>	<p>* تعد من التربة الغنية بالمواد العضوية . ( علل )</p> <p>( بسبب كثافة الغطاء النباتي )</p> <p>* تصلح لزراعة الخضار و الأشجار المثمرة .</p>	<p>* تنتشر في المناطق المطلة على البحر المتوسط في كل من السهول الساحلية المتوسطة .</p> <p>* والجبال المطلة عليها في بلاد الشام وبرقة في ليبيا و المغرب العربي</p>	<p><b>التربة المتوسطة</b></p>
<p>* تعاني من انتشار الكثبان الرملية والصحاري الحصوية والحجرية</p> <p>* زحف الصحراء .</p> <p>* تعمل البلاد العربية لحل المشكلات بزيادة المصدات الريحية ورش الكثبان الرملية بالإسفلت .</p>	<p>( علل )</p> <p>* أفقر التربة بالمواد العضوية . ( لأنه يرتبط وجودها بمناخ حار جاف يسود المنطقة معظم العام )</p> <p>* توجد بعض التربة الصالحة للزراعة في الواحات .</p>	<p>* تغطي التربة الصحراوية ( 85 % ) من مساحة الوطن العربي .</p> <p>* تكون نطاقاً عريضاً يمتد من المحيط الأطلسي غرباً إلى الخليج العربي شرقاً</p>	<p><b>التربة الصحراوية</b></p>
<p>جنوباً تتعرض لعمليات الغسل وإزالة عناصرها المغذية للنبات ، وتصبح أقل خصوبة . ( بسبب غزارة الأمطار )</p>	<p>من التربة الخصبة . ( علل )</p> <p>( لغناها بالمواد العضوية ) .</p>	<p>تنتشر في وسط السودان وجنوبه ، وفي جنوب الصومال ، وفي اليمن وعمان وفي مناطق وجود السافانا .</p>	<p><b>التربة المدارية</b></p>
<p>ترتفع فيها نسبة الأملاح قرب مصبات الأنهار ( بسبب التصريف السيئ ) .</p>	<p>* ترب غنية بالعناصر المعدنية .</p> <p>* تصلح للزراعات جميعها إذا رُشد فيها الري والصرف واستخدام الأسمدة .</p>	<p>توجد في أودية الأنهار والدلتا النيل والمنخفضات الداخلية .</p>	<p><b>التربة اللحية</b></p>

❖ **التربة :** هي الطبقة السطحية الرقيقة من القشرة الأرضية ، وتتألف من فتات صخري ومواد عضوية و كائنات حية وماء وهواء .

🚧 **الأقسام الرئيسية للتربة :**

1- **سطح خارجي :** تتوضع عليه أوراق النباتات المتساقطة وفضلات الحيوانات .

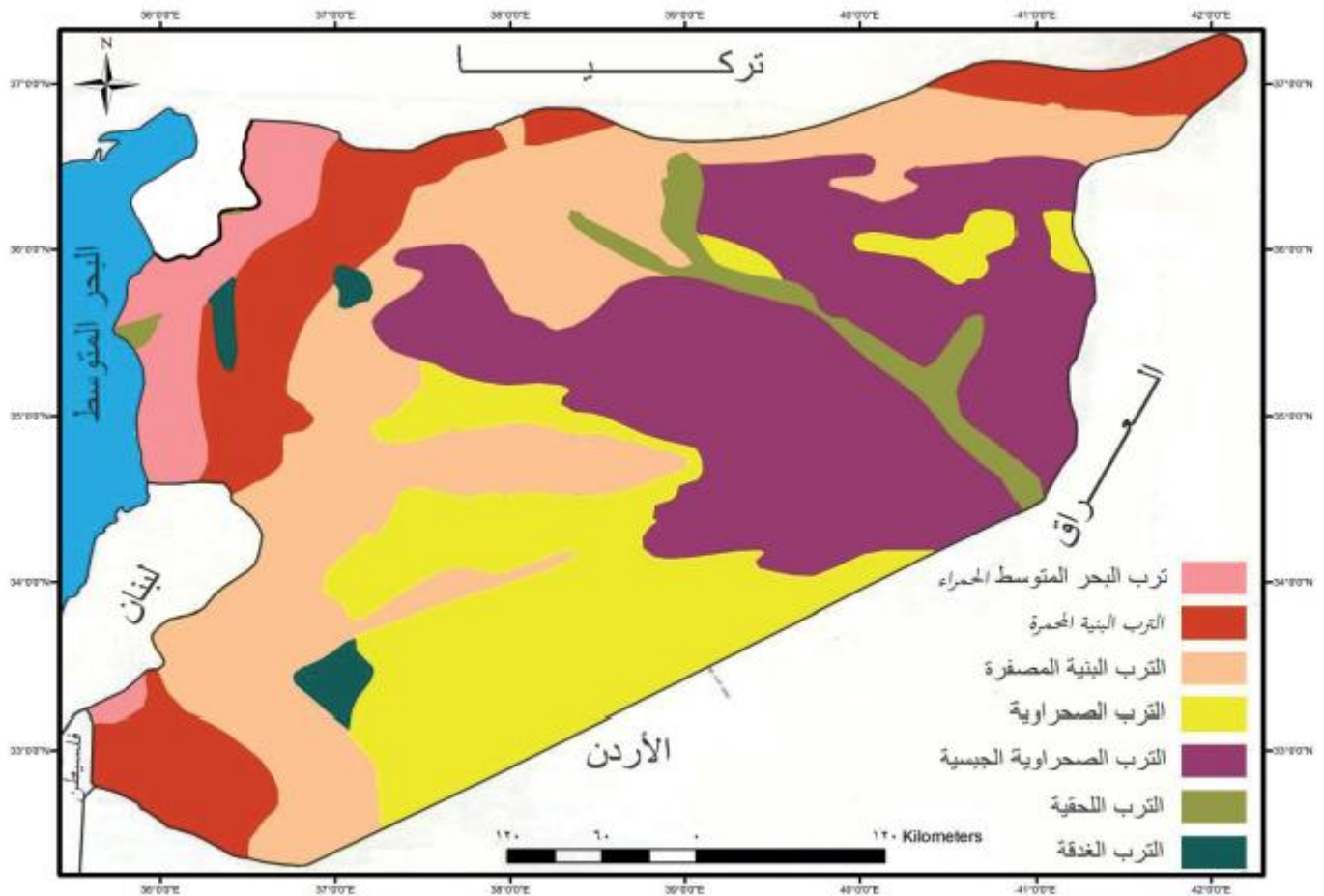
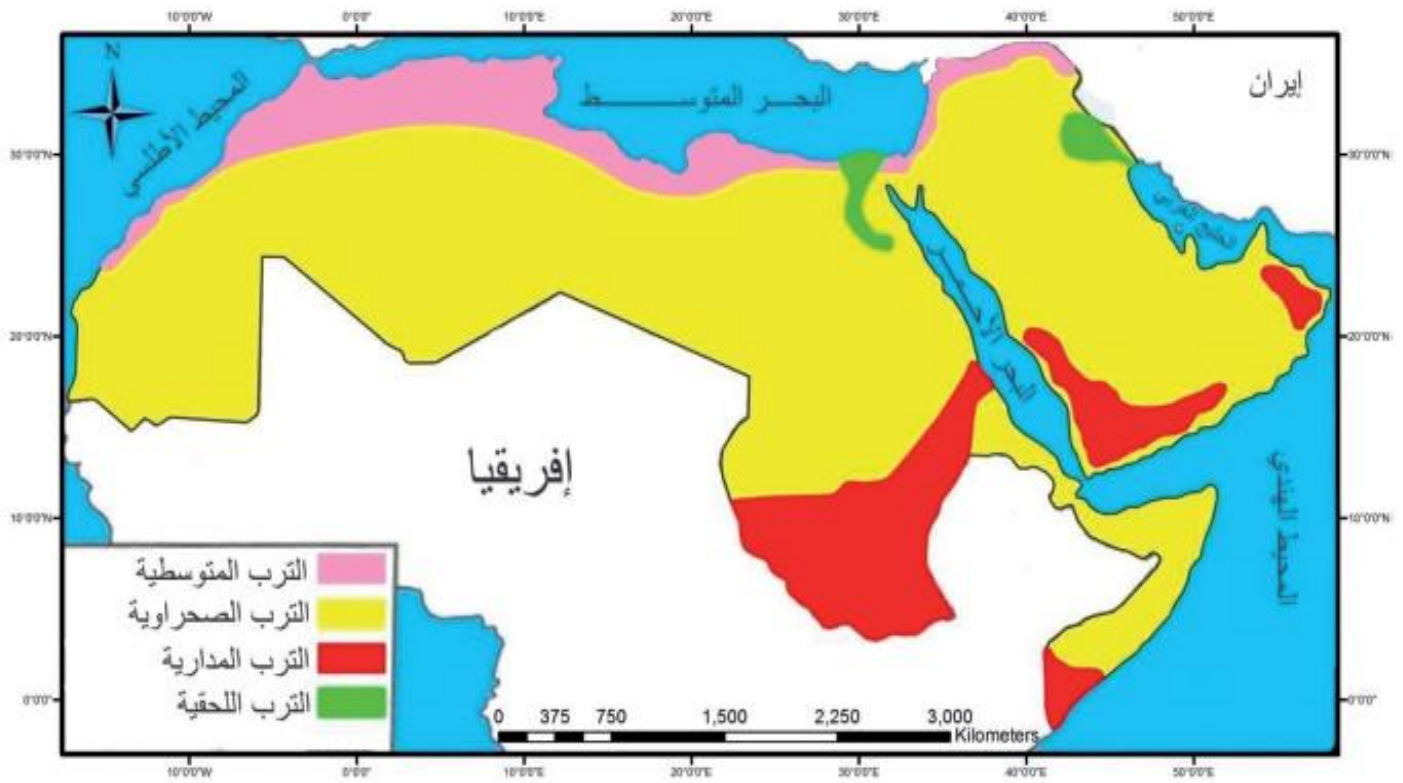
2- **الطبقة السطحية :** المكونة من مواد عضوية ناتجة عن تحلل أوراق النباتات .

3- **طبقة تحت سطحية :** يغلب على تركيبها الفتات الصخري .

4- **طبقة الصخر الأم .**

🚧 **التصحّر :** هو تدهور الأراضي بسبب الجفاف وسوء استعمالها ، مما يؤدي إلى إخراج الأراضي الزراعية و المراعي و الغابات من دائرة الاستثمار .

☒ **أسباب التصحر :** 1- الرعي الجائر 2- قطع الغابات 3- التوسع العمراني 4- التملح .



## الدرس التاسع : التربة في سورية

كما يتنوع المناخ في سورية ، تتنوع أيضاً التربة بخصائصها المختلفة ، وهذا التنوع من جانبه يعنى تنوعاً في الأنشطة البشرية المختلفة ، إلا أن قطع الغابات ، وسوء أنظمة الري المتبعة ، أدت إلى ظهور مشكلات عدة ، كاتجراف التربة وتملحها ، مما أدى إلى خروج بعضها من الاستثمار الزراعي .

المشاكل	الصفات	الانتشار	
تعاني من مشكلة الانجراف المائي على السفوح الجبلية . ( علل ) ( بسبب قطع الغابات وانتشار الحرائق )	* صالحة لزراعة جميع أنواع الأشجار المثمرة والخضار والتبغ والقمح والشعير والفسق	* تنتشر في الشريط الساحلي * الجبال الساحلية * غربي محافظة القنيطرة * حيث كمية الأمطار ( 700 ملم )	<b>تربة البحر المتوسط</b>
تشقق التربة في أوقات الجفاف .	* أفضل أنواع التربة لزراعة المحاصيل الشتوية كالقمح والشعير والعدس ، والصيفية كالخضروات * تزرع فيها التفاحيات واللوزيات في المناطق السهلية والمنحدرات .	* جنوب غربي سورية ، * حوض العاصي . * أقصى شمال شرقي سورية . * حيث كمية الأمطار بين ( 300 - 700 ملم )	<b>التربة البنية الحمراء</b>
أكثر ما يهدد إنتاج هذه الأراضي هو الجفاف .	* صالحة للزراعات البعلية * الخضروات إذا توافرت لها مياه الري . * زراعة أشجار اللوزيات والتين والكرمة والزيتون والفسق الحلبي .	* تنتشر على شكل شريط من الجنوب إلى الشمال الشرقي * محيطة بأطراف البادية . * حيث كمية الأمطار بين ( 200 - 300 ملم )	<b>التربة البنية المصفرة</b>
* تعاني من ارتفاع نسبة الجبس فيها * تشكل طبقات قاسية صلبة قريبة من السطح .	* تنمو فيها النباتات الطبيعية المقاومة للجفاف . * لا تصلح إلا لمراعٍ طبيعية .	* البادية * القسم الأوسط والأدنى من أراضي الجزيرة السورية * حيث كمية الأمطار ( 200 ملم )	<b>التربة الصحراوية الجبسية</b>
* تدهور غطائها النباتي الطبيعي * الانجراف الريحي . ( بسبب التعديلات على أراضيها بالزراعات البعلية غير الناجحة ) . * الرعي الجائر * الاحتطاب المؤدي إلى إزالة الغطاء النباتي . * ترك تربتها عارية معرضة للانجراف	* تنمو فيها النباتات الطبيعية لمقاومة الجفاف . مثل ( الشوكيات ) * تحولت إلى منطقة مراعي طبيعية .	* تنتشر في مناطق البادية السورية * حيث كمية الأمطار ( 150 ملم )	<b>التربة الصحراوية</b>
* تعاني من الملوحة ( علل ) ( بسبب تبخر المياه وترسب الأملاح )	* تجود فيها زراعة القطن والشوندر السكري والقمح والخضار والأشجار	* تنتشر في الأراضي المجاورة لنهري الفرات والخابور .	<b>التربة اللحية</b>
* تعاني من ترسب الأملاح ( علل ) ( بسبب سوء استعمالات الري ) .	* تزرع الأراضي الخفيفة الملوحة بالخضروات والشعير . * والمحاصيل المتحملة للملوحة كالبنندورة والشعير .	* تنتشر على شكل جزر متفرقة في حوضه دمشق وسبخة الجبول .	<b>التربة الغدقة</b>

### مشكلة تملح التربة وإسهام الإنسان فيها :

<p>* بعد تبخر المياه ترسب الأملاح وبتكرار العملية ( تتراكم الأملاح على سطح التربة ) .</p> <p>- وتخرج التربة من دائرة الاستثمار الزراعي .</p> <p>❖ وتتم معالجة مشكلة تملح التربة من خلال : ( شق قنوات تصريف وإجراء عمليات غسيل للتربة )</p>	<p>- تعاني التربة في المناطق الداخلية من مشكلة تملح التربة ( علل )</p> <p>( نتيجة الإدارة الخاطئة للأراضي الزراعية ) .</p> <p>- في حالة الري بالغمر في المناطق الداخلية الحارة والجافة حيث التبخر المرتفع . ( تؤدي كثرة المياه إلى حل كمية من الأملاح من الطبقات العميقة وجلبها إلى السطح ) .</p>
--	---

## الوحدة الثالثة

### ( موارد بشرية ضخمة في الوطن العربي وسورية ، واستثمار ضعيف )

#### الخصائص السكانية للوطن العربي :

❖ **التركيب النوعي** : يقصد به تقسيم السكان بحسب الجنس إلى ذكور وإناث .

❑ **فسر ارتفاع نسبة الذكور في الدول النفطية ؟**  
بسبب الهجرة الوافدة إليها .

❖ **التركيب العمري** : يقصد به تقسيم السكان بحسب الأعمار إلى فئات عمرية .

❑ **الفئات العمرية في الوطن العربي .**

النسبة للسكان	العمر	الفئة
( 40 % )	دون 15 سنة	فئة الفتيان
( 54 % )	من 15 - 64 سنة	فئة الراشدين
( 6 % )	فوق ( 65 سنة )	فئة المسنين

❑ **يتمتع التركيب العمري للوطن العربي بفتوة السكان ؟**  
وذلك لتمتعه بخصوبة عالية ( معدل الإنجاب مرتفع ) مقرونة بانخفاض متتالي في الوفيات .

❖ **الحالة التعليمية** : يقصد به تقسيم السكان بحسب الوضع التعليمي ( أمي - أساسي - ثانوي - جامعي - ماجستير... )

❖ **أهمية تقسيم السكان بحسب المراحل التعليمية .**  
\* يعد من المؤشرات الضرورية لقياس المستوى الاجتماعي والاقتصادي السائد في المجتمع .

\* يعكس ما تقدمه الدولة لأبنائها من خدمات تعليمية .

\* له أثر في التخطيط التعليمي ومحو الأمية في المستقبل .

❖ **التركيب الاقتصادي** : يقصد به معرفة نسب توزيع السكان على قوة العمل

( مفهوم قوة العمل : جميع السكان القادرين على العمل الذين تتراوح أعمارهم بين 15 - 65 سنة )

❑ **تصنيف السكان بحسب العمل .**

\* **قوة عاملة** : هم الذين يعملون في مختلف القطاعات

الاقتصادية (الزراعة-الصناعة-الخدمات) .

\* **قوة غير عاملة (البطالة)** : وهم الذين لا عمل لهم ، ولكن

يمكن أن يكونوا في حالة بحث عن العمل (البطالة الناشطة)،

أو أنهم يقومون بعمل موسمي (بطالة مقنعة) .

#### الدرس الأول : الموارد البشرية

#### في الوطن العربي

يملك الوطن العربي إمكانات بشرية ضخمة تتطور باستمرار نتيجة لارتفاع معدلات النمو السكاني فيه ، ولا سيما ضمن فئة الفتيان والشباب ، مما أثر سلباً في قدرة حكوماته على استيعاب الفائض البشري ، الأمر الذي أدى إلى ظهور عدة مشكلات في مختلف المجالات الاقتصادية والخدمية ، وهذا ما دفع عدداً كبيراً من السكان إلى الهجرة ، فكان أخطرها هجرة العقول العربية .

#### معرفة حجم السكان ، ومعدل نموهم أساس في عمليات التخطيط والتنمية :

- 1- يشكل سكان الوطن العربي ( 5 % ) من سكان العالم .
- 2- تضاعف عدد سكان الوطن العربي خلال الأربعين السنة الماضية .
- 3- يمتلك الوطن العربي قوة بشرية كبيرة .
- 4- زيادة عدد السكان تؤدي إلى تدفق أعداد جديدة من اليد العاملة إلى سوق العمل .
- 5- مما يستدعي قيام المشاريع التنموية يؤدي إلى التوسيع وتطوير المرافق التعليمية والصحية والثقافية .....
- 6- إضافة إلى توفير إمكانات لزيادة الإنتاج ، وحجم الخدمات وشبكة المواصلات .

#### يتطور عدد سكان الوطن العربي بسرعة :

❑ **أسباب الزيادة السكانية في الوطن العربي .**

1- الزيادة الطبيعية المتمثلة بحركتي المواليد والوفيات ( النمو الطبيعي )

2- الهجرات الوافدة ( النمو غير الطبيعي )

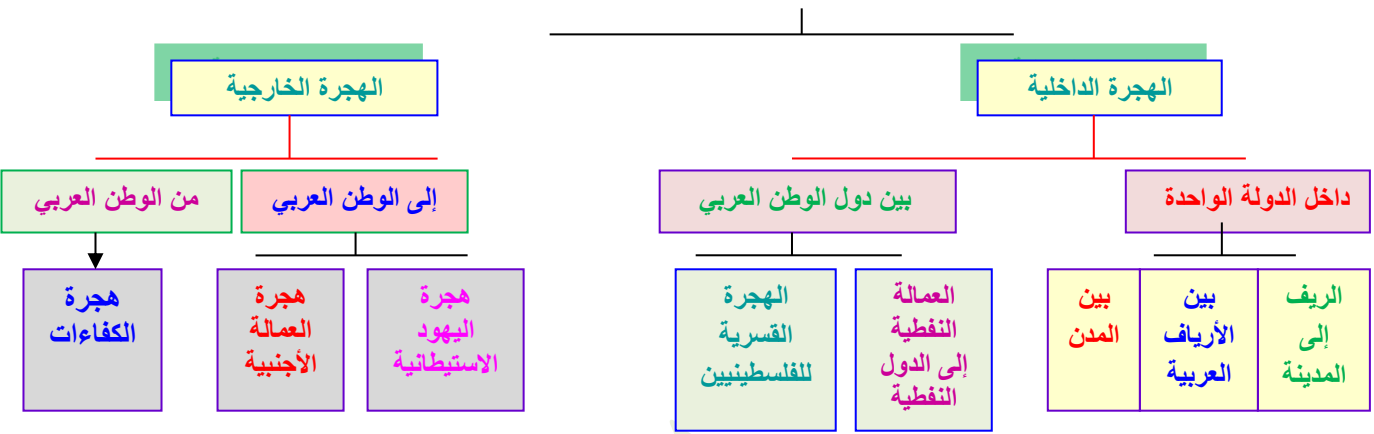
❑ **فسر انخفاض معدلات الوفيات في الوطن العربي**

بسبب التطور الاقتصادي والثقافي والتعليمي والصحي .

❑ **فسر ارتفاع معدلات الولادات في الوطن العربي ؟**

بسبب حياة وعادات وتقاليدها المجتمعات العربية التي تشجع

الزواج المبكر وزيادة عدد الأولاد .



## الهجرة بين دول الوطن العربي : هجرة العمالة العربية

( مصر – الأردن – سورية .... ) إلى الدول العربية النفطية .

### الهجرة الخارجية :

#### 1- الهجرة إلى الوطن العربي :

- 1- هجرة الآسيويين غير العرب والأوروبيين نحو البلاد العربية ولا سيما النفطية .
- 2- لهذه الهجرة أثر كبير في النسيج الاجتماعي في الوطن العربي
- 3- يترتب عليه من اختلاف في العادات والتقاليد .
- 4- أخطر الهجرات إلى الوطن العربي كانت هجرة اليهود الاستيطانية الاستعمارية نحو فلسطين ، وإقامة الكيان الصهيوني فيها .

#### 2- الهجرة من الوطن العربي :

- 1- هجرة العمالة العربية إلى الخارج ( هجرة المغاربة والجزائريين إلى أوروبا .
- 2- أكثر الهجرات الخارجية خطورة على تطور الوطن العربي هي ( هجرة الكفاءات أو هجرة الأدمغة العربية . )

### فسر تعدد هجرة الكفاءات ( الأدمغة العربية ) أكثر الهجرات

الخارجية خطورة على تطور الوطن العربي ؟

- ✓ لما لها من آثار سلبية في التقدم الاقتصادي والاجتماعي على الدول العربية .

## أشكال مختلفة للهجرة في الوطن العربي :

**الهجرة :** تعني انتقال السكان ( أفراداً أو جماعات ) من مكان إلى آخر طلباً لحياة أفضل.

### الهجرة الداخلية : التي تتم ضمن الدولة الواحدة كالهجرة

من الريف إلى المدينة .

### فسر تزايد هجرة السكان من الريف إلى

المدينة في الوطن العربي ؟

- ✓ نتيجة للتطور العمراني والاقتصادي السريع الذي حصل في المدن في شتى المجالات الحياة . .
- ✓ نتيجة لعجز الأرياف عن مواكبة نموها الطبيعي وتحسين أوضاعها من جهة أخرى .

### الهجرة من المدينة إلى المدينة : الهجرة من المدن الصغرى

إلى المدن الكبرى ، كالهجرة من المدن المصرية إلى العاصمة ( القاهرة )

### فسر يشهد الوطن العربي اليوم مشكلة تضخم المدن

ولاسيما العواصم ؟

- ✓ نتيجة الهجرة إليها .
- ✓ عدم توافر برامج عمرانية واقتصادية كافية في أغلب العواصم العربية .

### المشكلات التي تعاني منها العواصم العربية

- 1- تفاقم أزمة السكن .
- 2- ارتفاع أثمان الأراضي والإيجارات
- 3- أزمات النقل وحوادث المرور .
- 4- العجز في المرافق العامة .



## الدرس الثاني: الموارد البشرية في الجمهورية العربية السورية إمكانات ملائمة للتنمية

تعد سورية من أقدم مواطن الإعمار البشري ، وكان لموقعها الأثر الكبير في استمرار استقرارها عبر العصور المختلفة ، فتضاعف عدد سكانها ، وترتب على ذلك مشكلات عدة .

### تمتلك سورية طاقات بشرية كبيرة :

✗ **تعداد السكان :** هو إحصاء شامل للسكان من حيث النوع والتعليم والإقامة والعمل في فترة معينة كل ( 10 سنوات )

✗ **فسر ارتفاع معدلات الولادات في سورية ؟**

✓ الدين والعادات والتقاليد السائدة .

✓ وانخفاض نسبة التعليم

✓ ارتفاع الخدمات الصحية ...

✗ **ماذا نتج عن ارتفاع معدلات النمو في سورية ؟**

✓ أدى إلى زيادة الإنفاق لتوفير متطلبات الحياة للأعداد المتزايدة من السكان .

✓ واتخاذ إجراءات لضبط نمو السكان ونشر الوعي السكاني .

## اختلاف الظروف الطبيعية والبشرية أدى إلى اختلاف توزيع السكان بين منطقة وأخرى في سورية :

- 1- تُقدر الكثافة العامة للسكان في سورية بنحو ( 125 نسمة / كم<sup>2</sup> )
- 2- يُعد الماء والمطر سببين في توزيع السكان .
- 3- ترتفع الكثافة في السهول وأودية الأنهار والمنطقة الساحلية و غوطة دمشق . (( علل ))
- ( لتركز النشاط البشري ووجود التربة الخصبة والمياه الكافية )
- 4- تتوسط في المناطق الداخلية والشمالية الشرقية .
- 5- تقل في البادية ( لقسوة المناخ والجفاف )

### التركيب العمري لسكان في سورية :

- 1- فئة الأطفال و الفتيان ( دون 15 سنة ) : وتبلغ نسبتهم نحو ( 39,5 % ) وهم الفئة المستهلكة .
- 2- فئة الشباب والناضجين ( من 15 – 64 سنة ) : وتبلغ نسبتهم نحو ( 57,2 % ) وهم الفئة المنتجة
- 3- فئة المسنين فوق ( 65 سنة ) : وتبلغ نسبتهم نحو ( 3,3 % ) وهم أيضاً من الفئة المستهلكة .

### التركيب النوعي لسكان في سورية :

تقدر نسبة الذكور في سورية بنحو ( 51 % ) ، بينما تقدر نسبة الإناث بنحو ( 49 % )

## أنواع الهجرة

### خارجية

إلى داخل الوطن العربي

خارج الوطن العربي

### دائمة

هجرة سكان الريف إلى المدينة

### مؤقتة

الهجرة الموسمية

هجرة الطلاب

✗ **الحلول التي وضعتها الدولة لتخفيف الهجرة من الريف إلى المدينة ؟**

- 1- بناء مستشفيات عامة في كل مجموعة قرى وتقديم الأدوية لهم .
- 2- تشجيع الزراعة وتقديم المعونات المالية اللازمة .
- 3- تأمين القروض لكل من يعمل في الزراعة والتشجيع على تربية الثروة الحيوانية .
- 4- بناء المصانع والمعامل ولاسيما التي ترتبط بالزراعة أو الثروة الحيوانية .
- 5- تأمين شبكة اتصالات في الريف ، وتوفير الشابكة ( الانترنت ) .

### الهجرة الداخلية :

✚ **هجرة مؤقتة :**

✓ هجرة الطلبة إلى الجامعات .

✓ والهجرة الموسمية للعمل الزراعي .

✚ **هجرة دائمة :**

✓ ترك سكان الريف لقراهم ، والانتقال إلى المدينة

للمعمل وتحسين ظروف حياتهم .

✓ نتج عنها تضخم مدن القطر وظهور السكن العشوائي .

### الآثار السلبية لهجرة أصحاب العقول ؟

- 1- ضياع الجهود والطاقات الإنتاجية والعلمية لهذه العقول العربية
- 2- تبديد الموارد الإنسانية والمالية العربية التي أنفقت على تعليم الكفاءات التي تحصل عليها البلدان الغربية
- 3- ضعف الإنتاج العلمي والبحثي وتدهوره في البلدان العربية بالمقارنة مع الإنتاج العلمي للعرب المهاجرين إلى البلاد الغربية .

### ❖ فسر تضاعل الهجرة إلى خارج الوطن العربي

- ✓ نتيجة تحسن الأوضاع الداخلية من جهة .
- ✓ وضع بعض بلاد المهجر القيود الشديدة على الهجرة إليها من جهة أخرى .

### اختيار الإجابة الصحيحة :

- \* ترتفع الكثافة السكانية في سورية في : غوة دمشق
- \* تقدر نسبة الأطفال من سكان سورية بنحو : 39,5%
- \* تقدر نسبة الإناث في سورية بنحو : 49%
- \* قدر عدد سكان سورية في عام 2012 : 23 مليون نسمة

### السكن العشوائي :

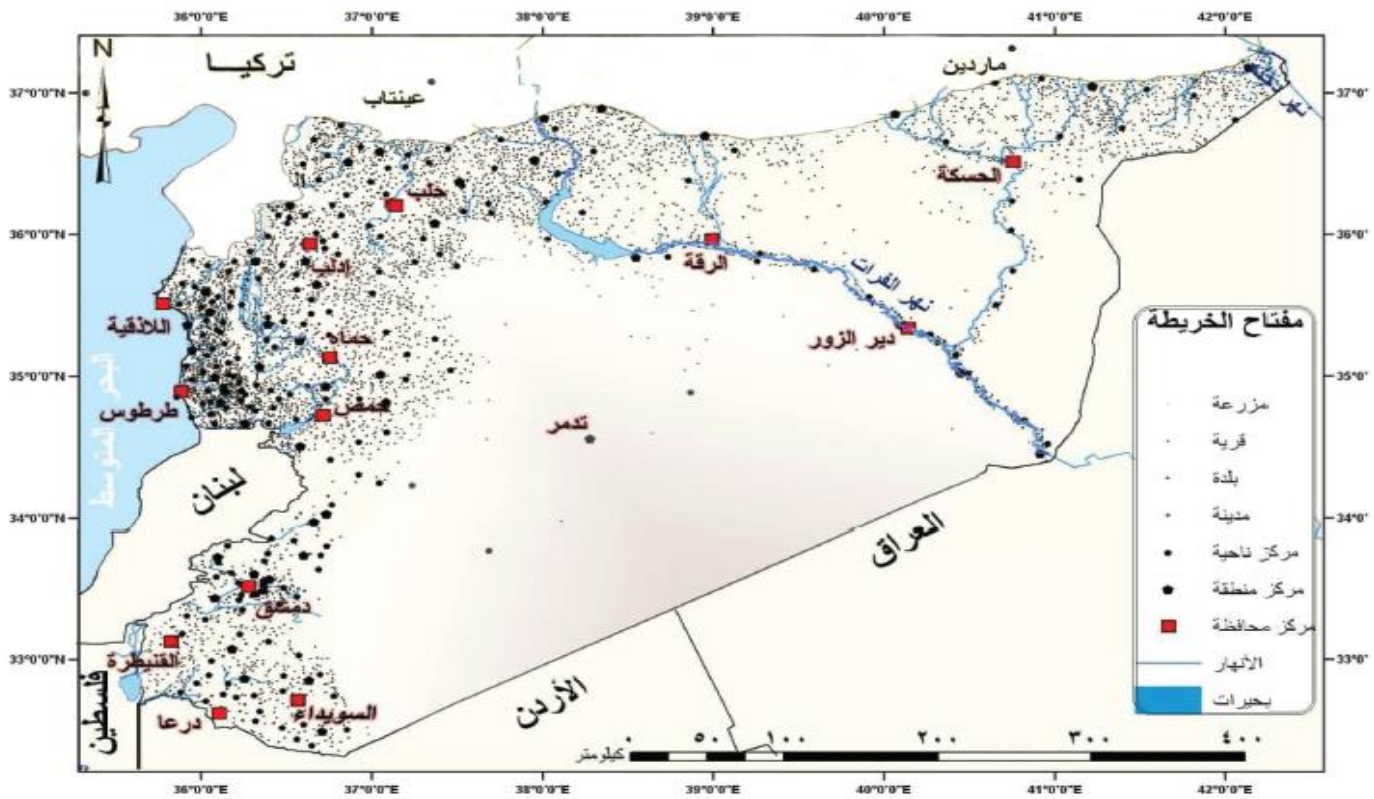
تجمعات نشأت من دون تخطيط حول المدن الكبرى ، تتدنى فيها الخدمات الاجتماعية والصحية ، وترتفع الكثافة السكانية بدرجة كبيرة .

### ❌ ما أسباب ظاهرة السكن العشوائي في سورية ؟

- 1- فقدان التوازن بين التخطيط والنمو السكاني .
- 2- أسباب تقنية ناتجة عن ضعف الفاعلية بتنفيذ التخطيط العمراني .

### ❌ الحلول التي وضعتها الدولة للتخفيف من ظاهرة تضخم المدن ؟

- 1- إقامة بعض المنشآت الصناعية والحرفية .
- 2- تأمين شبكة من الطرق المعبدة .
- 3- الربط بين الريف و المدينة .
- 4- تأمين الخدمات التعليمية والمدارس ....
- 5- بناء الأبراج وتوسيع رقعة الأراضي السكنية .



## الدرس الثالث اختلاف بيئات الوطن العربي

### أوجد أنماطاً معيشية مختلفة

انعكست الظروف الطبيعية على سكان الوطن العربي ، فتأقلموا معها واستطاعوا العيش فيها واستثمار مواردها ، لذلك تنوعت أنماط معيشتهم وأماكن إقامتهم .

### يتركز السكان في المناطق التي تتوافر فيها الموارد الطبيعية

- 1- ترتفع حول الأودية النهرية وفي السهول الساحلية .
- 2- ترتفع أيضاً في المناطق التي تتوافر فيها الموارد الطبيعية كالنفط
- 3- تتوسط في المرتفعات والمناطق الداخلية التي تسمح بقيام نشاط زراعي أو رعوي .
- 4- تندر في البيئة الصحراوية باستثناء الواحات .

الكثافة السكانية : هي متوسط عدد السكان لكل كيلومتر مربع ، وتساوي عدد السكان على المساحة .

### دراسة حالة : كيف يتوزع السكان في تونس ؟

- 1- يوجد ارتباط وثيق بين أنماط التوزيع السكاني والموارد الطبيعية
- 2- السهول الساحلية الشرقية والشمالية تمثل أفضل المناطق الزراعية في تونس . (( علل ))
- ✓ لخصوبة أراضيها وتوافر المياه فيها .
- ✓ كما تمثل الواجهة المطلّة على العالم الخارجي .
- 3- لذلك استقطبت الأغلبية الساحقة من المدن والنشاطات التجارية والصناعية والسياحية .
- 4- المناطق الوعرة نسبياً في الشمال الغربي ، والمناطق الأكثر جفافاً والصحراء فهي أقل جاذبية للسكان ، بل طاردة لهم لذلك تنخفض الكثافة السكانية فيها .

### أنماط السكان في الوطن العربي :

- ❖ **البدو :** هم سكان البوادي والصحاري ، ويتنقلون بحثاً عن الكلأ والماء ، يسكنون الخيام ويعملون في الرعي ونسبتهم ما يقارب ( 1 % ) . من سكان الوطن العربي .

### علل تناقص أعداد البدو في الوطن العربي؟

بسبب تشجيع الدول العربية لهم على الاستقرار والعمل في الزراعة إلى جانب الرعي ، أو في الأنشطة الاقتصادية الأخرى

### سكان الريف :

هم سكان القرى والمزارع ، ترتبط حياتهم بالزراعة وتربية الحيوان وبعض الصناعات القائمة عليها . ونسبتهم ما يقارب ( 45 % ) . من سكان الوطن العربي .

### علل التناقص المستمر لسكان الريف في

الوطن العربي؟

بسبب الهجرة من الريف إلى المدن .

### سكان المدن :

تتعتمد حياتهم على الصناعة والتجارة والخدمات ، ونسبتهم ما يقارب ( 54 % ) . من سكان الوطن العربي .

(( نمت المدن العربية بشكل أسرع من نمو التنظيم والخدمات فيها ، مما أدى إلى ظهور مشكلات عدة استوجبت الحد منها ، والبحث عن حلول لها ))

### أهم المشكلات التي تعاني منها المدن في

الوطن العربي ؟

- 1- تضخم المدن إذ يتزايد سكان الوطن العربي بشكل متسارع ويتضاعف عددهم نحو مرة كل 25 سنة .
- ( وقد ترتب على ذلك زيادة الطلب على الغذاء والكساء والصحة والتعليم وازدياد الطلب على العمل )
- 2- ظهرت مشكلات السكن العشوائي وأحياء الصفيح وأحياء المقابر
- 3- مشكلة التلوث البيئي . (( علل ))
- ( نتيجة الازدحام الشديد والاستثمار العشوائي للموارد ) .
- فتزايدت نسبة الغازات والأبخرة والنفايات وتلوث الهواء والماء والغذاء ، وما رافقها من مشكلات أضرت بالإنسان والحيوان والنبات .
- 4- مشكلة المواصلات والمرور . (( علل ))
- ( نتيجة توسع المدن وارتفاع مستوى الحياة فيها وتزايد وسائل النقل وخاصة السيارات ) .
- 5- مشكلة التلوث الضوضائي لنتائج عن الأصوات المنبعثة من وسائل النقل .

### السياسات السكانية :

مجموعة الإجراءات التي تهدف إلى تحسين حياة الأفراد في المجتمع من جميع جوانبها في الحاضر والمستقبل .





## الدرس الرابع أنماط مختلفة للمعيشة في سورية

تنوعت البيئات الطبيعية في سورية ، وتأقلم السكان معها ، مما أدى إلى اختلاف أنماط المعيشة فيها ، فسكنوا البادية والريف والمدينة ، لذا اختلفت أنشطتهم الاقتصادية وأسلوبهم في المعيشة .

شهدت سورية تزايداً كبيراً في عدد سكان المدن ، وازداد حجمها

### البدو :

هم سكان البادية وهوامش المعمورة ، تقل أعدادهم باستمرار (علل) ( بسبب تشجيع الدولة على استقرارهم وتحولهم إلى العمل في الزراعة ) .

### الحضر :

✓ تقارب نسبتهم نصف سكان سورية .  
✓ يعتمدون في معيشتهم على الزراعة وتربية الحيوان ،  
✓ وتتناقص أعدادهم باستمرار . ( علل )  
( بسبب الهجرة إلى المدينة ) .  
✓ تطور الريف السوري تطوراً كبيراً إذ توافرت فيه معظم الخدمات .

### سكان المدن :

\* يعملون في الصناعة والخدمات .  
\* تشهد المدن تطوراً كبيراً من حيث الاتساع والتنظيم والخدمات .  
\* تتألف معظم المدن في سورية من شوارع ضيقة وأسواق مسقوفة ، وأحياء حديثة ذات شوارع عريضة وأبنية طابقية .

### فسر اختلاف أنماط المعيشة في سورية

بسبب تنوع البيئات الطبيعية وتأقلم السكان معها .

## أهم المدن السياسية والاقتصادية في سورية :

### مدينة دمشق :

\* العاصمة السياسية والإدارية للجمهورية العربية السورية .  
\* أقدم عاصمة مأهولة تقع وسط الغوطة .  
\* يضم قسمها القديم بقايا السور والمسجد الأموي والقلعة والأسواق .  
\* قسمها الحديث ، فيضم الفعاليات الثقافية والصناعية ، ويقام فيها سنوياً معرض دمشق الدولي .

### مدينة حلب :

\* حاضرة شمالي سورية ، في موقع متوسط عند ملتقى الطرق التجارية .  
\* تتوسطها القلعة حيث الأحياء القديمة .  
\* تعد أكبر المراكز الصناعية فضلاً عن كونها مركزاً ثقافياً .

### مدينة حمص :

\* تقع وسط القطر بين البادية والبحر المتوسط .  
\* مشكلة عقدة مواصلات مهمة .  
\* هي مركز صناعي وثقافي ، فيها جامع خالد بن الوليد ، وجامعة البعث وصناعات عدة .

### مدينة حماة :

\* مدينة النواير ، تقع على نهر العاصي في منطقة زراعية .  
\* قامت فيها صناعة القضبان الحديدية ، تعد سوقاً مهمة بين البدو والحضر .

### مدينة اللاذقية :

\* مرفأ سورية الأول ، تقع شمالي مصب نهر الكبير الشمالي في منطقة زراعية .  
\* قامت فيها نشاطات صناعية وتجارية عدة ، فيها جامعة تشرين .

### اختيار الإجابة الصحيحة :

- \* مرفأ سورية الأول يوجد في مدينة : اللاذقية
- \* تقوم صناعة القضبان الحديدية في مدينة : حماة

## أنشطة الوحدة الثالثة وتدريباتها

**أولاً : ضع إشارة (✓) أمام العبارة الصحيحة وإشارة (X) أمام العبارة الخاطئة فيما يأتي :**

- \* يمثل سكان الريف غالبية سكان الوطن العربي (X)
- \* تنخفض الكثافة السكانية في المناطق الرعوية (✓)
- \* تجذب الخدمات المتوافرة في المدن أهل الريف إليها (✓)

**ثانياً - أكمل الفراغات التالية :**

- \* عدد سكان الوطن العربي **300 مليون** نسمة ،ويأتي في المرتبة **الخامسة** على العالم .
- \* معدل النمو السكاني في الوطن العربي يبلغ **4 %** والمعدل العالمي **3 %**
- \* المناطق المرتفعة الكثافة السكانية **السواحل** و **المدن الكبرى**
- \* المناطق المتوسطة الكثافة **المرتفعات** و **المناطق الداخلية** .
- \* المناطق المنخفضة الكثافة **الصحاري** و **المناطق الجافة** و **الجبال الوعرة** .
- \* من مشكلات المدن العربية ظهور **السكن العشوائي** و **أحياء الصفيح** و **أحياء المقابر** .

**ثالثاً : ما المقصود بكل من :**

- \* **الهجرة الداخلية** : هي هجرة السكان داخل الدولة الواحدة .
- \* **الهجرة الخارجية** : هي هجرة السكان إلى خارج القطر أو خارج الوطن العربي .

**رابعاً : ما المفهوم الجغرافي الدال على ما يأتي :**

- عدد السكان مقسوماً على المساحة **الكثافة السكانية** .
- انتقال الفرد من منطقة إلى أخرى داخل دولته **الهجرة الداخلية** .

**خامساً : أعط تفسيراً لكل مما يأتي :**

- \* **ندرة السكان في منطقة الربع الخالي في شبه الجزيرة في شبه الجزيرة العربية** .  
بسبب الجفاف وقسوة المناخ وصعوبة المواصلات .
- \* **ارتفاع الكثافة السكانية في وادي النيل ، ودلتا مصر** .  
لوجود التربة الخصبة والمياه الوفيرة وتوفر الخدمات .
- \* **تناقص أعداد البدو في البلاد العربية** .  
بسبب تشجيع الدول العربية على الاستقرار والعمل في الزراعة إلى جانب الري والأنشطة الاقتصادية .
- \* **ظهور الأحياء العشوائية** .  
الاستثمار العشوائي للموارد وارتفاع مستوى الحياة .

## الوحدة الرابعة

### ( الأنشطة الاقتصادية الأولية في الوطن العربي وسورية )

#### الدرس الأول : الوطن العربي حياة زراعية مزدهرة

للزراعة مكانة اقتصادية مهمة في معظم الدول العربية ، على الرغم من التفاوت بينها في توافر مقوماتها الطبيعية والبشرية ، مما دفعها نحو تطوير الإنتاج الزراعي والتغلب على معوقاته ، سواء بتحسين أنواعه النباتية والحيوانية أم التوسع بالمساحات المزروعة ، ومشاريع الري إضافة إلى استخدام التقنيات الزراعية الحديثة .

#### أهمية الزراعة في الوطن العربي :

- 1- الحرفة الرئيسية لمعظم سكانه .
- 2- لا يزال اقتصاد أغلب الدول العربية يقوم على الزراعة من حيث إسهامها في الدخل الوطني .
- 3- عدد العاملين فيها يتجاوز ثلث اليد العاملة من مختلف القطاعات .

#### مقومات الإنتاج الزراعي في الوطن العربي



#### مشاريع الري في الوطن العربي :

##### ✍ علل أهمية الري في الوطن العربي ؟

- ✓ بسبب غلبة الجفاف والحرارة .
- ✓ وقلة الموارد المائية السطحية ولاسيما الأنهار التي يوافق موسم شحها الوقت الذي تزداد فيه الحاجة إلى الري .

##### 🚧 السد العالي في مصر :

- \* موقعه : أقيم على نهر النيل جنوبي مدينة أسوان .
- \* قدرة تخزينه : يحجز خلفه حوالي ( 130 ) مليار متر مكعب في بحيرة ناصر .

##### \* أهدافه :

- 1- يهدف إلى درء أخطار الفيضان .
- 2- زيادة مساحة الأراضي المروية .
- 3- توليد طاقة كهربائية تقدر بنحو 10 مليارات كيلوواط ساعي ( هناك العديد من السدود مثل سد الرمادي على نهر الفرات في العراق ، وسد بين الويدان على نهر أم الربيع في المغرب ) .

#### 🚧 زراعة الحمضيات - النخيل - الموز

#### مقومات الزراعة في الوطن العربي :

- 1- من الضروري لنجاح حرفة الزراعة توافر عدة مقومات تتلخص في التوفيق بين متطلبات النبات الذي يُزرع ، والحيوان الذي يُربى من ناحية ، وظروف البيئة من ناحية أخرى .
- 2- على الرغم من قسوة المناخ الجاف وما نتج عنه ترب فقيرة في أماكن كثيرة منها .

- 3- عمل المزارع العربي على تطويع هذه الأسباب الطبيعية والاستفادة مما توفره البيئة التي تحتضنه .

#### 🚧 الأمور التي قام بها المزارع العربي لتحسين ظروف الزراعة .

- 1- استخدام الأسمدة .
- 2- مكافحة الآفات وتحسين البذار .
- 3- استجرار المياه الجوفية أو السطحية لري مناطق جديدة وزراعتها
- 4- تحسين إنتاجية مناطق كان يزرعها .

#### معوقات الزراعة في الوطن العربي :

## في الوطن العربي ؟

\* **الحمضيات** : تنتشر زراعتها في السهول الساحلية المتوسطية والأطلسية وغور الأردن .

\* **النخيل** : في شط العرب في العراق ، وواحات شبه الجزيرة العربية وليبيا والمغرب العربي .

\* **الموز** : في الصومال وغور الأردن .

\* هناك العديد من الأشجار المثمرة ( التفاح - اللوزيات - البن - والكروم )

### ✚ **الخضروات** :

\* تنتشر زراعتها حول المدن ، وفي السهول الساحلية وأودية الأنهار ، حيث المناطق الأكثر كثافة بالسكان .

\* تعتمد في زراعتها على الري ويستفاد من الفائض في الصناعات الغذائية .

### ✚ **القطن** :

\* من أهم الغلات الصناعية في الوطن العربي ، يزرع معظمه مروياً

\* يصنف بحسب طول أليافه ونعومتها .

\* أجودها طويل التيلة الناعم .

\* يعد الوطن العربي المصدر الأول في العالم للأقطان طويلة التيلة .

✚ **من المحاصيل الأخرى** : المحاصيل السكرية كالشوندر السكري ( في المغرب ) ، وقصب السكر ( في مصر ) والسمسم وال فول السوداني .

### ✚ **الثروة الحيوانية في الوطن العربي** :

حظيت الثروة الحيوانية بعناية خاصة ، إذ تم العمل على تحسين أنواع الحيوانات وإكثارها ، وتنمية مصادر الأعلاف والخدمات البيطرية بهدف تطويرها وزيادة أعدادها .

**الأهمية** : تعد الثروة الحيوانية إنتاجاً زراعياً متجدداً من

اللحوم والألبان والأصواف والجلود .

### ✚ **أسباب تدهور المراعي في الوطن العربي**

1- الرعي الجائر .

2- الحرائق الموسمية .

3- التوسع في الزراعة الآلية والتقليدية .

4- حالات الجفاف المتكررة وتوسع ظاهرة التصحر .

✚ **علل تركيز تربية الأبقار في القسم الإفريقي من الوطن العربي؟**

1- نقص الماء اللازم للري الناتج عن تذبذب معدلات الأمطار وتكرار الجفاف .

2- مشكلة التصحر : (( علل ))

( نتيجة لغزو الصحراء مناطق زراعية واسعة ، بسبب الزحف العمراني ) .

3- مشكلة تفتت ملكية الأراضي الزراعية .

4- بعض المعوقات التي سببت تدني الإنتاج الزراعي ولا سيما في المناطق الخصبة .

5- كان لابد من استخدام التقنيات الحديثة لإيجاد حلول لمثل هذه المشكلات وغيرها .

### ✚ **المحاصيل الزراعية في الوطن العربي** :

#### ✚ **الحبوب** :

❖ **الأهمية** : الغذاء الرئيسي لمعظم سكان الوطن العربي ( القمح - الشعير )

❖ **الانتشار** : تشغل نصف مساحة الأراضي المزروعة في الوطن العربي .

❖ **الإنتاج** : تأتي مصر في مقدمة الدول المنتجة لها .

### ✚ **فسر عدم كفاية إنتاج الوطن العربي سكانه من الحبوب ؟**

1- التزايد الكبير والسريع لعدد السكان .

2- تزايد هجرة سكان الريف إلى المدن .

3- تحول الأراضي التي تزرع بالحبوب إلى زراعة الأشجار المثمرة والخضروات .

#### ✚ **الزيتون** :

❖ **الأهمية** : يعد من أهم المحاصيل الزيتية في الوطن العربي .

❖ **الانتشار** : تنتشر زراعته في كل من السهول الساحلية المتوسطية والسفوح الجبلية المطلة عليها .

❖ **الإنتاج** : أهم مناطق إنتاجه في بلاد الشام (سورية) والمغرب العربي ( تونس - المغرب ) .

✚ **الجهود التي بذلتها الحكومة العربية لتحديث إدارة المراعي .**

- ✓ نظراً لاتساع المراعي في السودان لسيادة حشائش السافانا.
- ✓ وفي مصر لزراعة البرسيم .
- ✓ وفي بلاد المغرب لسيادة النباتات السهبية

### تربية مصائد الأسماك – مصايد الإسفنج في الوطن العربي .

- \* **مصائد الأسماك :** على سواحل المغرب العربي وعمان واليمن
- \* **مصايد الإسفنج :** على سواحل المتوسط ، واللؤلؤ على سواحل الخليج العربي .

### اختيار الإجابة الصحيحة :

- \* لا يزال اقتصاد أغلب الدول العربية يقوم على : **الزراعة**
- \* أغنى الدول العربية من حيث عدد الأبقار هي : **السودان**
- \* أهم الزراعات في الوطن العربي وأكثرها انتشاراً هي : **القمح**
- \* أغنى السواحل العربية بمصايد اللؤلؤ سواحل : **الخليج العربي**
- \* أقيم سد الرمادي في العراق على نهر : **الفرات**
- \* أقيم سد بين الوديان في المغرب على نهر : **أم الربيع**
- \* أقيم السد العالي في مصر على نهر : **النيل**

- 1- زراعة بذور الأعلاف في المناطق الرعوية .
- 2- سن قوانين تحرم زراعة المناطق الرعوية ، وتحدد مناطق الزراعة .
- 3- التوسع في حفر الآبار وتوفير مياه الشرب لقطعان الماشية في المناطق الرعوية .
- 4- تثبيت الكثبان الرملية ، وإيقاف الزحف الصحراوي .
- 5- الحد من آثار حرائق الأعشاب .

### تربية الأغنام والماعز – الأبقار – الإبل في الوطن العربي ؟

- \* **الأغنام والماعز :** تحتل المرتبة الأولى و تنتشر في بلاد المغرب والسودان والعراق وسورية ....
- \* **الأبقار :** المرتبة الثانية ، وتتركز في القسم الأفريقي من الوطن العربي .
- \* **الإبل :** تنتشر بأعداد كبيرة في كل من الصومال وشبه الجزيرة العربية .



الخريطة (2) مشاريع الري وأهم المحاصيل الزراعية في الوطن العربي



## الدرس الثاني الزراعة قلب الاقتصاد في سورية

كانت الزراعة ولا تزال المحرك الأساس للحياة الاقتصادية في معظم البلدان العربية ، مما استوجب سعي سورية المستمر بواسطة التخطيط الاقتصادي إلى التوسع في مشاريع الري ، وزيادة إنتاجية المحاصيل ، وتحسين الثروة الحيوانية .

### أهمية الزراعة في سورية :

- 1- تسهم الزراعة في تحقيق الاكتفاء الذاتي من معظم المنتجات الزراعية.
- 2- تحقيق الأمن الغذائي في سورية .
- 3- ترفد الصناعة بالكثير من المواد الخام اللازمة لها.
- 4- دخول عدد من المنتجات الزراعية في قائمة الصادرات السورية الإستراتيجية كالقطن والقمح .
- 5- تنمي الأنشطة الأخرى غير الزراعية كالنقل والتسويق والخدمات المستخدمة في الإنتاج الزراعي.

**الاكتفاء الذاتي :** هو قدرة المجتمع على تحقيق الاعتماد الكامل على الموارد والإمكانات الذاتية في إنتاج كل احتياجاته الغذائية محلياً .

### معوقات الزراعة في سورية :

- 1- انخفاض نسبة العاملين في الزراعة .
- 2- محدودية الموارد المائية : لأن معظم الزراعة السورية زراعة بعليّة تعتمد على مياه الأمطار .
- 3- تملح التربة : تظهر هذه المشكلة في الأراضي المروية الخصبة نتيجة سوء التصريف ( مشروع الرائد – سهل الغاب )
- 4- تدهور التربة : بشكل عام تتميز بافتقارها إلى عناصر الآزوت والفسفور .
- 5- الجفاف : ويعد من أهم المشكلات البيئية التي تؤثر سلباً في الزراعة .
- 6- قصور السياسات الزراعية : مما يؤدي إلى تسويق بعض المحاصيل الزراعية بأسعار لا تتناسب مع تكاليف إنتاجها .

### علل انخفاض نسبة العاملين في الزراعة في سورية ؟

بسبب توجه اليد العاملة إلى قطاع الخدمات أو الأنشطة الاقتصادية الأخرى .

## العوامل المؤثرة في سورية :

### العوامل الطبيعية :

- 1- المناخ المتوسطي : يؤثر في تحديد أنواع الإنتاج الزراعي التي يمكن أن تنجح زراعتها في سورية .
- 2- نظام المطر : يؤثر في الزراعة من حيث معدل السنوي ، وتوزيعه الفصلي وكيفية سقوطه .
- 3- تنوع التضاريس : من حيث السهول الساحلية والداخلية ، والسهول حول ضفاف الأنهار ، والمدرجات الجبلية .

### العوامل البشرية :

**مشاريع الري :** كشق القنوات أو حفر الآبار ، أو إقامة السدود .

### أهم المناطق الزراعية في سورية ؟

- 1- حزام ساحلي على طول الساحل السوري على المتوسط .
- 2- منطقة جبلية محاذية له .
- 3- حزام واسع للزراعة البعلية ، وفيه مناطق مروية ، حول البادية السورية بمراعيها الطبيعية .

### أهم مشاريع في سورية :

#### ➤ مشروع سد الفرات :

- \* **موقعه :** أقيم عند موقع الطبقة غرب الرقة .
- \* **قدرة تخزينه :** مشكلاً خلفه بحيرة الطبقة التي تخزن نحو (14) مليار متر مكعب .
- \* **أهدافه :**
  - 1- زيادة الرقعة المروية .
  - 2- توليد الطاقة الكهربائية .
  - 3- تنظيم جريان النهر .
  - 4- إقامة قرى ومدن جديدة (كالطبقة: الثورة).
  - 5- قيام مزارع نموذجية في الأحواض المروية : (حوض البليخ ) .
  - 6- تأمين مياه الشرب لمناطق واسعة من محافظة حلب

#### ➤ مشروع السن :

يقوم مع مشروع سد السن بتأمين مياه الري والشرب لمدينة اللاذقية .

## ✗ أهمية طرق الري الحديثة وسيلة للحفاظ على

### الأمن المائي.

1- تكفل إرواء المزروعات .

2- الحفاظ على المياه من الهدر .

3- حماية التربة من التملح .

( الري بالتنقيط - الري بالرش ) وتعتمد الدولة إلى دعم مثل هذه المشاريع بتقديم المعدات أو الدراسات ، وأحياناً الأموال اللازمة لها

## ✗ اختيار الإجابة الصحيحة :

\* أكبر مشاريع الري في سورية : الغاب

\* تبلغ نسبة العاملين في الزراعة في سورية : 24 %

\* هو قدرة المجتمع على تحقيق كل احتياجاته الغذائية المحلية :

### الاكتفاء الذاتي

\* يهدف مشروع السن لتأمين مياه الري والشرب لمدينة : اللاذقية

## ✗ مشاريع نهر العاصي :

\* مشروع الغاب / العشارنة :

✓ تم تجفيف مساحات واسعة من مستنقعات الغاب

✓ واستصلاحها وتحويلها إلى أرض زراعية مروية

\* **بناء سدود تخزينية** : وهي سد الرستن وسد محردة ،

\* بالإضافة إلى مشروع ري حمص - حماة ، اعتماداً على مياه سد بحيرة قطينة .

## ✗ السدود على نهر اليرموك :

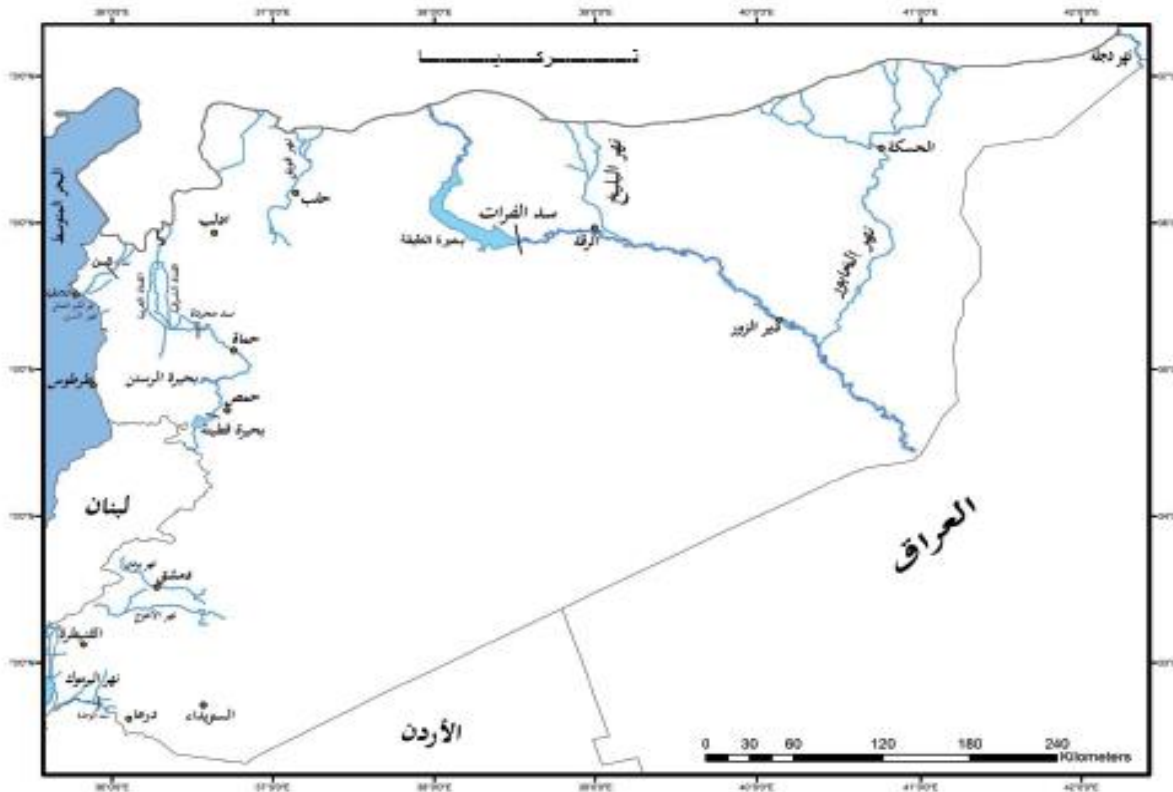
أقيم عدد من السدود على روافد نهر اليرموك وأهمها

( **سد الوحدة** ) ، وتستفيد منها المنطقة الجنوبية من القطر .

## ✗ علل بناء السدود في منطقة البادية ؟

✓ لحجز مياه السيول المتشكلة من سقوط الأمطار العاصفية القليلة

✓ الاستفادة من المياه لسقاية المواشي وتغذية المياه الجوفية .



الخريطة (3) مشاريع الري في سورية

## الدرس الثالث : الإنتاج الزراعي ثروة

### وطنية مهمة في سورية

يعتمد التطوير الزراعي في سورية على الاستثمار الأمثل لكل الموارد الزراعية ، وذلك من خلال زراعة المحاصيل الحقلية والخضار والأشجار المثمرة ، ومن خلال تطوير الإنتاج الحيواني كما ونوعاً .

### المحاصيل الحقلية في سورية :

#### القمح :

#### الأهمية :

- \* يشكل نسبة (57%) من مساحة الأراضي المزروعة بالحبوب .
- \* وهو من النوع القاسي المرغوب في الأسواق العالمية .

#### الانتشار :

المطري عن ( 300 ) ملم سنوياً .

#### الإنتاج :

- \* إنتاجه متذبذب لتأثره بكميات الأمطار الهائلة .
- \* الحسكة في مقدمة المحافظات بإنتاجه ثم حلب .

#### الشعير :

- \* يزرع في مناطق القمح الأقل مطراً وخصوبة .
- \* يخصص جزء كبير من إنتاجه لتغذية المواشي .
- \* يتم تصديره في السنوات الخيرة .

#### البقوليات :

- \* ذات أهمية خاصة للدورات الزراعية ، تشغل حوالي ( 6 % ) من المساحة المزروعة .

#### العدس :

يشغل ( 47 % ) من مساحة الأراضي المزروعة بالبقوليات .

#### الحمص :

يأتي ثانياً يشغل ( 33 % ) وهو من الزراعات الشتوية المهمة .

( تزرع مجموعة من البقوليات كالقول والفصولياء والبازلاء )

تعمل غُدد جذور البقوليات على تركيز آزوت الهواء في التربة ، مما يزيد من خصوبتها ، لذا حديثاً يتم توجيه المزارعين لإدخال إحدى أنواع البقول ضمن الدورة الزراعية لأراضيهم بوصفها حلاً بديلاً عن الأسمدة الأزوتية الكيميائية ، وعاملاً مهماً وضرورياً في غذاء كل من الإنسان والحيوان .

## المحاصيل الصناعية في سورية :

#### القطن :

#### الأهمية :

- \* له أهمية إستراتيجية يُصنع جزء منه ويصدر الباقي .
- \* يسهم في رفع الصادرات وتزويد الدولة بالعملة الأجنبية .
- \* يعد عصب الصناعات النسيجية .
- \* تستخدم بقاياها في تصنيع الزيوت وعلفاً للحيوانات .

#### الانتشار :

- \* يشغل ( 57 % ) من مساحة المحاصيل الصناعية .
- \* محصول مروحي يزرع على ضفاف الأنهار والأقنية .
- \* الإنتاج : الحسكة - دير الزور - سهول حلب .

#### الشوندر السكري :

- \* دوره في الأمن الغذائي والإسهام في تحقيق الاكتفاء الذاتي من مادة السكر .
- \* تقليل الكميات المستوردة من السكر .
- \* أهميته الصناعية ( بقايا العصر تستخدم علفاً للحيوانات )

#### الخضار :

- \* هي مزروعات مروية تنتشر في كل المحافظات تقريباً .
- \* تزرع قرب المدن : (( علل ))
- ✓ لحاجاتها الغذائية المتزايدة .
- ✓ لأن معظمها سريع التلف ، لذا يحتاج إلى نقله إلى أسواق الاستهلاك مباشرة .

- \* فانض الموسم منها فينقل إلى مصانع الكونسروة لتعليبه .
- \* تنتج بعض مناطق الساحل السوري أنواعاً من الخضار خارج أوقات مواسمها ضمن البيوت البلاستيكية ( خيار - بندورة - كوسا - بطاطا )

#### الأشجار المثمرة :

#### الزيتون :

- \* الأهمية : له أهمية غذائية وصناعية وتصديرية
- \* الانتشار :

- \* يزرع بجميع المحافظات السورية
- \* يشغل ( 63 % ) من مساحة أراضي الأشجار المثمرة .
- \* يعد ثالث أكبر المحاصيل بعد القطن والقمح .

## الأشجار المثمرة :

- \* **التفاح** : يزرع على سفوح الجبال ( الزبداني - جبل العرب - الجبال الساحلية )
- \* **الكرمة** : في المناطق القليلة الارتفاع وبعض المناطق الداخلية .
- \* **المشمش والجوز** : في الغوطة المروية ( سهل الغاب - غوطة دمشق )
- \* **الحمضيات** : في المنطقة الساحلية ووادي اليرموك .

## تربية الحيوان في سورية :

### الأهمية :

- ✓ لإنتاج الحليب واللحوم الحمراء والجلود والصوف .
- ✓ عامل استقرار اقتصادي واجتماعي للمجتمع الريفي .

### أنماط تربية الحيوان في سورية ؟

- \* تربية الحيوان في الريف إلى جانب الزراعة .
- \* الرعي المتنقل في البوادي ، كثيراً ما يتأثر إنتاجها بتذبذب أعداد الحيوانات (( علل ))
- ( بسبب موجات الجفاف ) .
- \* التربية الحديثة ضمن مزارع متخصصة ، وتستخدم تقنيات متطورة في تحسين الأنواع والأعلاف .

## الأنواع الحيوانية في سورية :

### الأغنام :

- \* هي من السلالة المعروفة باسم ( العواس ) المشهورة بلحومها وصوفها وحليبها .
- \* تتأثر أعدادها بكميات الأمطار لما يؤديه من دور في توافر المراعي

### الماعز :

- \* انخفضت أعدادها : (( علل ))
- ✓ بسبب السياسة المتبعة لحماية المناطق الجبلية الحرجية
- ✓ انخفاض الطلب على لحومها .

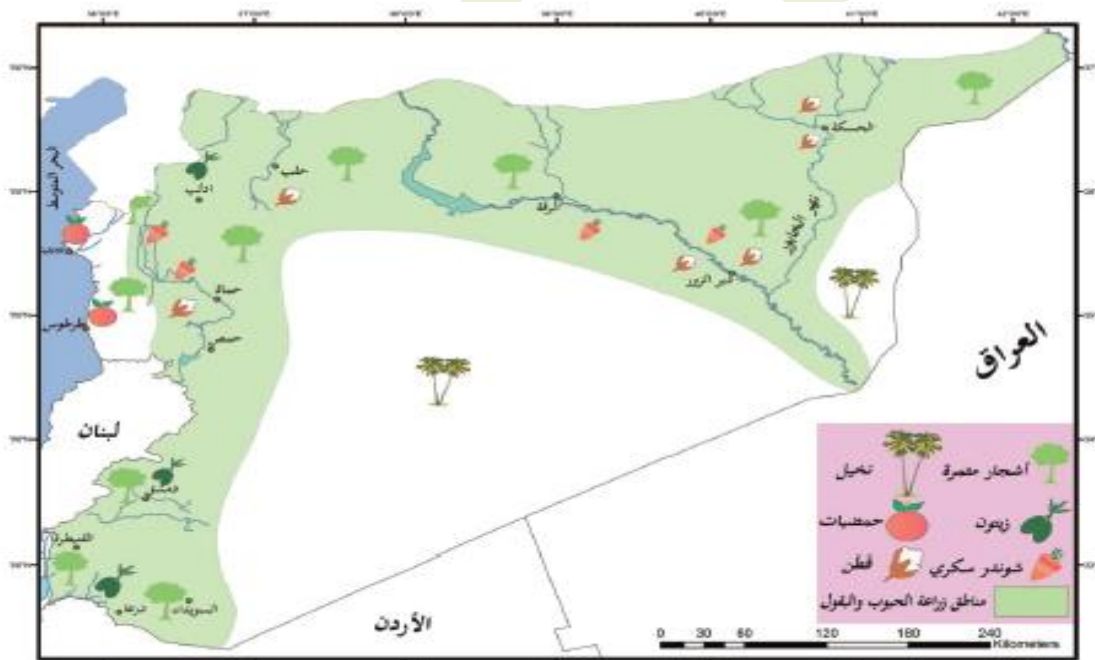
### تربية الأبقار :

- \* ازداد الاهتمام بها : (( علل ))
- ( لأنها تشكل مصدراً كبيراً مهماً لإنتاج الحليب ) .
- \* تم إدخال أصناف جيدة وتأمين الأعلاف المركزة .
- \* مما ساعد على سد الحاجات الاستهلاكية في القطر .

### تربية الدواجن :

- \* تربي بشكل كبير لتأمين حاجة السكان من البيض واللحوم البيضاء
- \* يربي في أغلب المناطق بالطرائق التقنية الحديثة .
- \* يربي في بعض الأرياف بالطرائق التقليدية .

### (( تربية الأسماك تسهم بنسبة ضئيلة من الإنتاج الحيواني ))



الخريطة (4) المحاصيل الزراعية في سورية

## البترول والغاز الطبيعي :

## الدرس الرابع : الكنوز الدفينة في الوطن العربي ( مصادر الطاقة )

- 1- ترتبط نشأة البترول في الوطن العربي بالعلاقة ما بين اليابس والماء وبقايا الكائنات الحية النباتية والحيوانية المرتبطة بذلك .
- 2- وما أسفر عن ذلك من ضغط وحرارة في خلال الأزمنة الجيولوجية وما أدى إلى تشكل المصائد البترولية .

- التعدين ( الصناعات الاستخراجية ) : استخراج الثروات الباطنية من باطن الأرض .
- الاحتياطي العالمي : هو المخزون في باطن الأرض من المادة ولم يستثمر بعد .
- الأوبك : منظمة عالمية ترفع مصالح الدول المنتجة والمصدرة للنفط .
- الأوبك : منظمة عربية تضم الدول العربية المنتجة للنفط .

### النفط :

### مميزات النفط العربي .

- 1- جودة أنواعه لانخفاض نسبة الكبريت فيه ، وتنوع مشتقاته .
- 2- يتميز بقربه من موانئ التصدير ومصافي التكرير .
- 3- توفر الأيدي العاملة الرخيصة .
- 4- يتميز نفط المشرق العربي : (( علل ))
- ( بوجوده على أعماق قليلة وغزارة آبار ، مما يقلل من تكاليفه ) .
- 5- يتميز نفط المغرب العربي : (( علل ))
- ( بوجوده على أعماق كبيرة ، إلا أن تكلفته أقل . )
- ( لقربه من الأسواق الأوروبية والأمريكية )

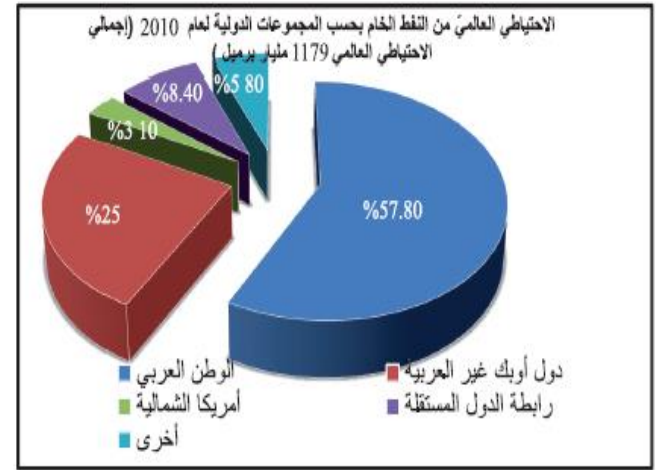
### الغاز :

- 1- تنتشر حقول الغاز بشكل مرافق للنفط (الغاز الرطب) .
  - 2- أو تنتشر بشكل منفرد (الغاز الجاف) .
  - 3- أهمها حقل حاسي الرمل في الجزائر وهو واحد الحقول العالمية العملاقة .
  - 4- يبلغ الإنتاج العربي من الغاز (15%) من الإنتاج العالمي .
- س - فسر تزايد أهمية الغاز بوصفه مصدراً للطاقة .**

- ✓ وقوداً أقل تلويثاً للبيئة من النفط .
- ✓ قيمته الحرارية العالية .

تؤدي الثروات الباطنية دوراً أساسياً في التنمية بوصفها عنصراً تقوم عليه ، أو تتقاطع مع القطاعات الاقتصادية ، ونظراً لوفرتها في معظم الأقاليم العربية ، ولا سيما مصادر الطاقة منها ، فإن الدول العربية تعمل عليها خططها المستقبلية في التطور الاقتصادي والاستقرار والرفاهية لشعبها .

### مصادر الطاقة ... مصدر قوتنا



الشكل (4) إسهام الوطن العربي في الاحتياطي العالمي من النفط لعام 2010 بالنسبة المئوية

### أهمية مصادر الطاقة في الوطن العربي :

- 1- له أهمية إستراتيجية تمس الأمن القومي والاستقلال والرفاهية .
- 2- يملك الوطن العربي نصف الاحتياطي العالمي من النفط وربعه من الغاز .
- 3- تعود الصادرات الضخمة بإيرادات كبيرة على الناتج المحلي الإجمالي للدول العربية .
- 4- طالت فوائدها جوانب الحياة الاقتصادية والاجتماعية والسياسية .
- 5- حركت كل قطاعات الاقتصاد وأمدتها بمواد الطاقة والمواد الأولية
- 6- قدمت لها الدعم المادي اللازم لإنشائها وتطويرها .
- 7- برز أثرها واضحاً في تنمية قطاع الخدمات ( الصحة - التعليم السياحة .... )
- 8- انعكس الدعم على شرائح واسعة من مجتمعاتها رفاهية واستقراراً داخلياً ، واكسبها قوة ومنعة خارجيتين .



❖ طرأت ثلاثة تغيرات جوهرية مع مرور الوقت لصالح الغاز الطبيعي .

- 1- **التغير الأول** : بوصفه وقوداً أقل تلويثاً للبيئة من النفط ، إلى جانب قيمته الحرارية العالية .
- 2- **التغير الثاني** : يمكن استخدامه كمادة خام في الصناعات البتروكيمياوية ، ومصدراً للطاقة والوقود .
- 3- **التغير الثالث** : - نجاح نقله بعد تسييله بالناقلات المبردة لتصديره إلى الخارج .  
- كما يستخدم في الخليج العربي لتحلية مياه البحر .

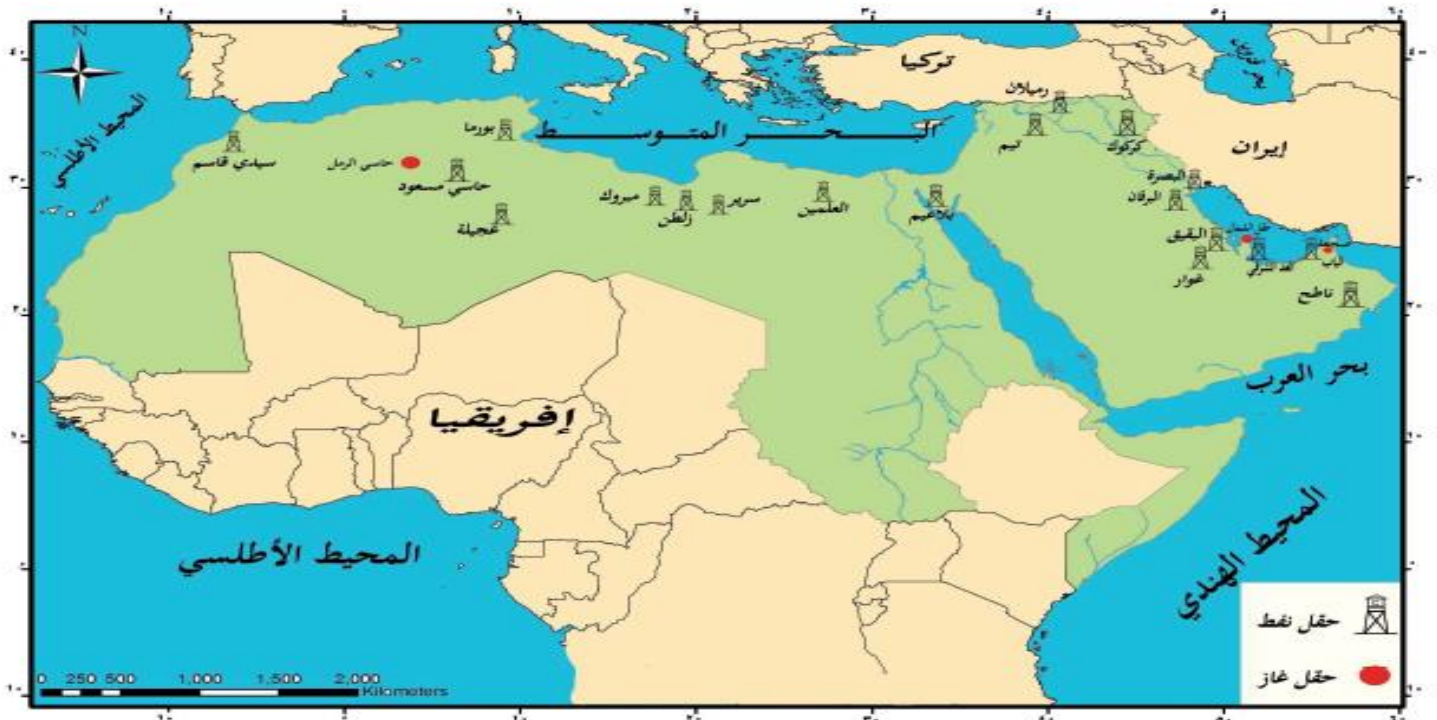
### الفحم الحجري :

- \* كمياته قليلة وأنواعه ليست ممتازة .
- \* يوجد في كل من المغرب والجزائر ومصر .
- \* تستخدم مصر الفحم الحجري في صناعة الحديد والصلب وصناعات بتروكيمياوية عدة .

✕ انسب حقول النفط والغاز إلى دولها :

الحقل	الدولة	الحقل	الدولة
الغوار	السعودية	العلمين	مصر
البقيق	السعودية	بلاعيم	مصر
كر كوك	العراق	حاسي الرمل ( حقل غاز )	الجزائر
البصرة	العراق	حاسي مسعود	الجزائر
العد الشرقي	قطر	عجيلة	الجزائر
حقل الشمال ( حقل غاز )	قطر	زلطن ( ناصر )	ليبيا
الباب ( حقل غاز )	الإمارات	مبروك	ليبيا
ناطح	عمان	سرير	ليبيا
البرقان	الكويت	سيدي قاسم	المغرب

مصور يبين حقول النفط في الوطن العربي



## الدرس الخامس : الكنوز الدفينة في الوطن العربي ( المعادن )

يملك الوطن العربي ثروات معدنية متنوعة ، تتوزع في أقاليم مختلفة منه ، وتتنوع فائدتها ما بين التصنيع والتصدير ، وفي الحالتين أثرت بشكل إيجابي في اقتصاديات الدول العربية .



الشكل (5) قطاع التعدين في الوطن العربي

### يملك الوطن العربي ثروة معدنية متنوعة

فسر أهمية الثروات المعدنية في بعض الاقتصاديات العربية ؟

- وجودها يسمح بقيام صناعات تعدينية .
- تشكل أساس النهضة الاقتصادية والتنمية .
- يسهم قطاع التعدين في نسبة مهمة من الناتج المحلي الإجمالي لدول ، مثل: موريتانيا والمغرب ....
- توسعت العديد من الصناعات التعدينية مثل ( صهر الألمنيوم ) في البحرين ومصر .
- توسعت صناعة الإسمنت ومواد البناء . (( علل ))  
( لارتباطها المباشر باحتياجات الإنشاء والتعمير في معظم الدول العربية ) .

س: ما سبب ضعف التعدين في السودان والصومال ؟

بسبب التخلف الاقتصادي والصراعات السياسية والحروب .

تصنف المعادن إلى :

أ- مجموعة المعادن الفلزية : هي القابلة للطرق والسحب ، القادرة على توصيل الحرارة والكهرباء وأهم أنواعها :

- المعادن الحديدية ( الحديد الخام ، المنغنيز )

- المعادن غير الحديدية ( النحاس والرصاص )

- المعادن الثمينة ( الذهب والفضة )

- المعادن النادرة ( اليورانيوم )

ب- مجموعة المعادن اللافلزية : هـ المعادن التي لا تمتلك الصفات

المعادن اللافلزية صفاتها عكس الفلزية ولا تسمح بتوصيل الكهرباء والحرارة وغير قابلة للطرق والتشكيل ومنها الفحم والفوسفات والبوتاسيوم .

## الثروات المعدنية في الوطن العربي :

### ❖ خامات الحديد :

- من أكثر المعادن استخداماً في الصناعة ( خبز الصناعة ) وأكثرها رخصاً .
- يشكل الصلب أساس الصناعات الثقيلة كالآلات والجسور ووسائل النقل ....
- يتركز نحو ثلاثة أرباع الاحتياطي من خام الحديد في المغرب العربي .
- أهم المناجم ( كدية اجل - أكجوجت ) في موريتانية يقدمان 40 % من الإنتاج العربي لخام الحديد .

لا تمتلك موريتانيا إمكانات تصنيع خامات الحديد المستخرج من أراضيها ، لذلك تقوم بتصديره بالكامل تقريباً ، خلافاً لمصر التي تصنع كل إنتاجها من الحديد حتى تفي بحاجاتها الصناعية المتزايدة .

### ❖ المنغنيز :

- يدخل في صناعة الصلب (( علل ))  
( لإكسابه الصلابة ومقاومة التآكل ) .
- يدخل في الصناعات الكيماوية ومواد الطلاء وغيرها .
- تأتي المملكة المغربية في مقدمة الدول العربية المنتجة لخاماته تليها مصر ويستثمر من حقول الصحراء الشرقية وجنوب سيناء .

### ❖ الرصاص والزنك :

- يتلازم وجود هذين المعدنين مع بعضهما في الطبيعة . .
- أهمية الرصاص : (( علل ))  
( لكونه يدخل في صناعة البطاريات السائلة وأسلاك الكهرباء ) .
- أهمية الزنك : (( علل ))  
( يدخل في صناعة هياكل السيارات والأجهزة المنزلية والدهانات وغيرها ) .
- أهم الدول المنتجة للرصاص والزنك : المغرب - تونس

## الألمنيوم :

1- أكثر المعادن استخداماً وينتشر في السعودية وليبيا ومعظم المناطق الصحراوية .

2- تحتاج عمليات تعدين الألمنيوم منها إلى كميات كبيرة من الكهرباء .

3- تتركز صناعته في مصر في مدينة نجع حمادي (( علل ))  
( معتمدة على كهرباء السد العالي )

4- تتركز صناعته في البحرين والسعودية (( علل ))  
( معتمدة على الكهرباء المنتجة من الغاز الطبيعي لتوافره فيهما )

## الفوسفات :

1- أهم الثروات الباطنية في الوطن العربي (( علل ))

( لكونه يشكل أكثر من ثلث الاحتياطي العالمي وربع الإنتاج العالمي تقريباً )

2- يدخل في صناعة الأسمدة ودبغ الجلود والمبيدات الحشرية .

3- تأتي المملكة المغربية في مقدمة الدول العربية المنتجة في حقلي ( خوريقة - اليوسفية ) .

4- وفي تونس من منجم ( قفصة ) ، وفي الأردن من مناجم ( الحسا - القطرانة ) .

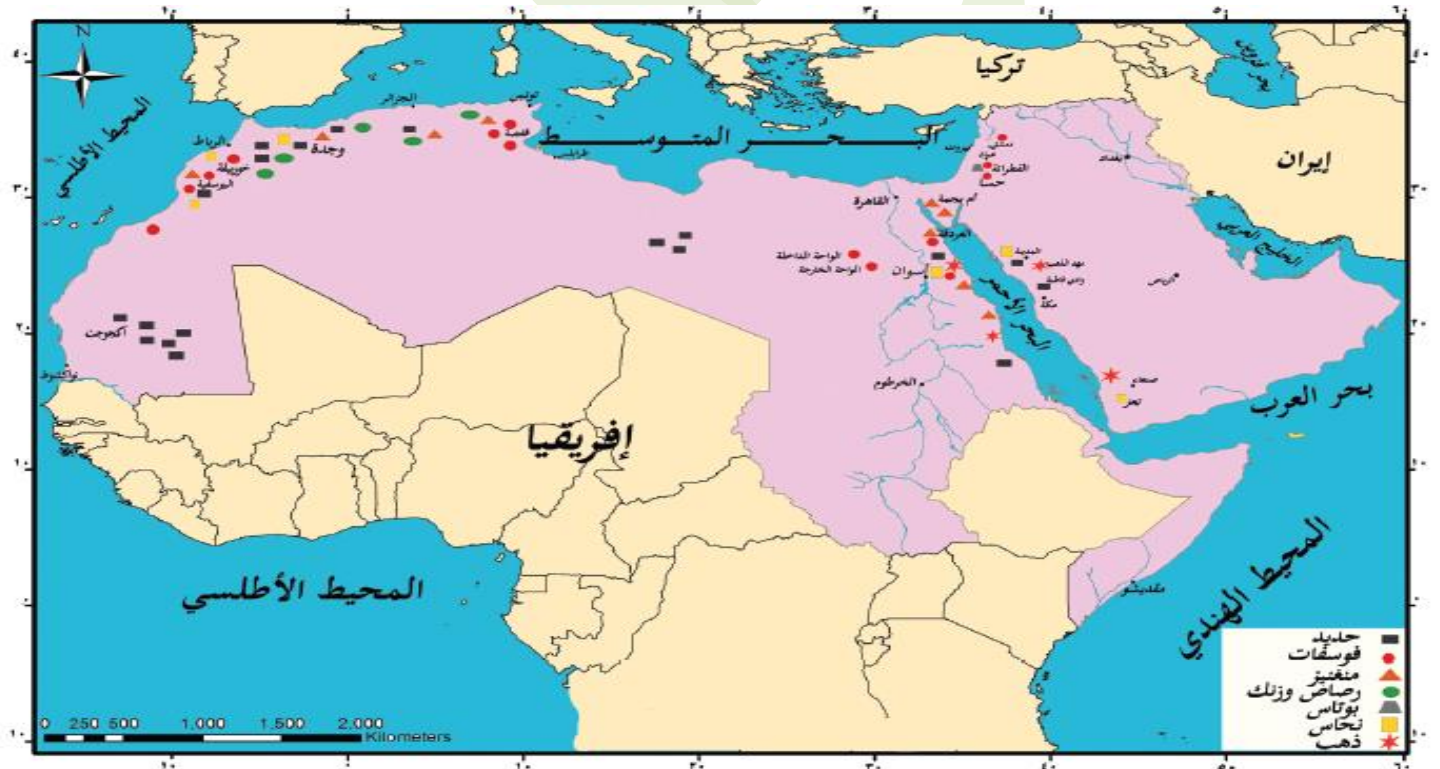
## ومن خامات المعادن الأخرى :

❖ النحاس : المغرب

❖ الذهب : تأتي سلطنة عُمان في المرتبة الأولى ثم السودان ثم مصر .

❖ البوتاس : تحتل الأردن المرتبة الأولى عربياً والسادسة عالمياً

يلزم وجود الفوسفور في التربة بقدر معين لتخصيبها وتحقيق فائدة ونمو للنبات ، ويستخلص الفوسفور من الفوسفات الذي يتكون من صخر رسوبي تكون من تحلل الكائنات الحيوانية البحرية ، ولا يصلح الفوسفات بصورته الطبيعية لتسميد الأرض الزراعية لقلة ذوبانه في الماء ، لذا يُعالج بحامض الكبريت .



الخريطة (6) توزع الثروات الباطنية في الوطن العربي



## الغاز الطبيعي :

- 1- يتم إنتاجه بشكل جاف من حقول ( جبسة - التدمرية ) .
- 2- يتم إنتاجه بشكل رطب من حقول ( السويدية )
- 3- يستهلك معظم الإنتاج محلياً .

## الفوسفات :

- 1- يتم استثماره من منطقة تدمر ( خنيفس - الشرقية )
- 2- ينقل عبر السكة الحديدية إلى ميناء طرطوس للتصدير .

## الخامات المعدنية وأهم المناجم في سورية

المعدن	المنجم
الكبريت	السويدية
الإسفلت	كفرية - جبل البشري
السجيل الزيتي	وادي اليرموك - القلمون
الفوسفات	خنيفس - الشرقية
الملح الصخري	التبني - الهرموشية
ملح الملاحات	البوارة - الجبول - الجبسة
الحديد	راجو - القدموس

## استخدامات صخور مواد البناء :

- \* **الصخور الجصية المارنية :** تستخدم في صناعة الإسمنت والجص .
- \* **الرمال الكوارتزية :** صناعة الزجاج والأسمنت .
- \* **الغضار :** صناعة الآجر والقرميد والسيراميك والبورسلان .
- \* **البازلت :** صناعة أحجار البناء وأحجار الزينة وأرصعة الطرقات والإسمنت .

## الدرس السادس : ثرواتنا الباطنية في سورية أرصدة مستقبلية

توجد في سورية كميات قليلة من النفط والفوسفات والغاز والحديد، إذا ما قورنت بدول عربية أخرى ، ولكنها استطاعت بأطرها ( كوادرها ) الوطنية تحويل الكثير من هذه الخامات الدفينة في أرضها إلى طاقة خلقة تنبض بالحياة ، أدارت المعامل ، وأنارت البيوت .

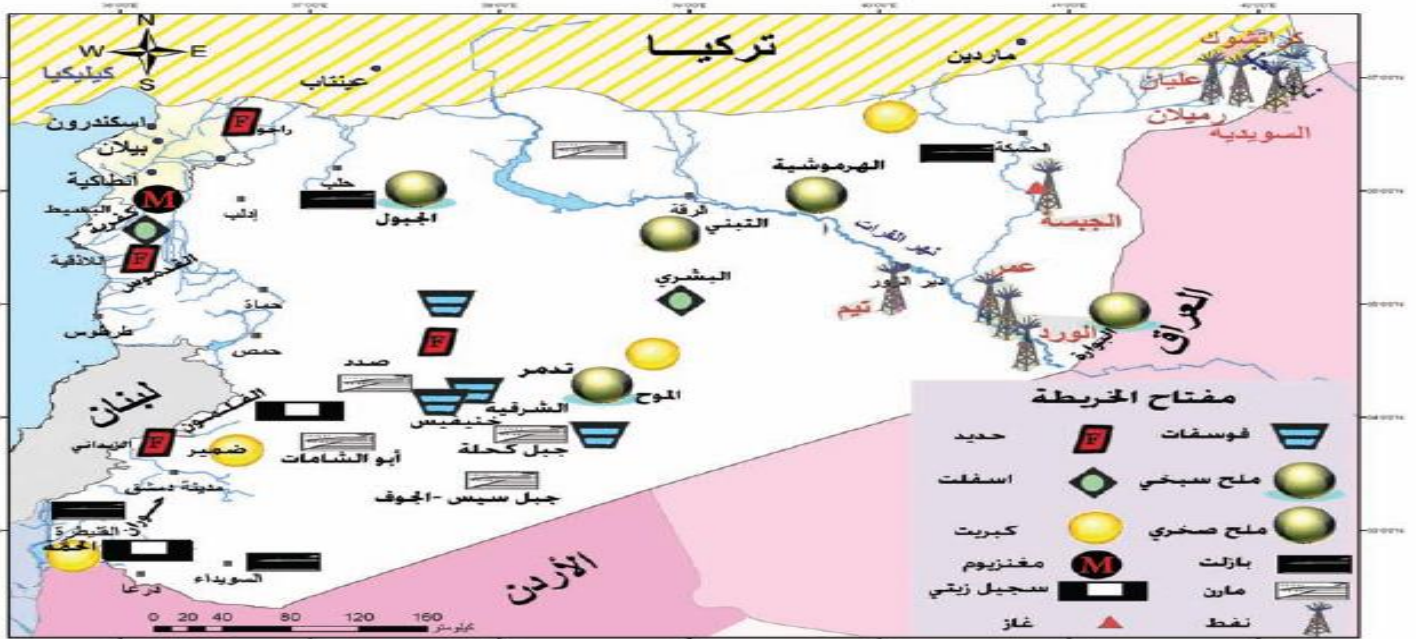
## أهمية الثروات المعدنية في سورية :

- 1- تلعب الثروات الباطنية طرفاً حاسماً في معادلة الإنماء الاقتصادي والاجتماعي .
- 2- تحسين الأراضي الزراعية وزيادة خصوبتها بتحويل الفوسفات إلى أسمدة .
- 3- تحريك المصانع وإنارة المنشآت العمرانية باستخدام النفط ومشتقاته مصادر للطاقة .
- 4- زيادة مصادر الدخل الوطني وتطوير الاقتصاد السوري .
- 5- تحسين مستوى الخدمات ولأسيما الخدمات التعليمية .

## الثروات الباطنية في سورية :

### خامات النفط :

- 1- **حقول الجزيرة :** السويدية - كراتشوك - رميلان .
- 2- **حقول الفرات :** التيم - وعمر - الورد - والعشارة .
- 3- ينقل بأنابيب إلى ميناء طرطوس وبانياس للتصدير
- 4- يزود مصفاة حمص وبانياس باحتياجاتهما



توزع الثروات الباطنية المعدنية في سورية

## الوحدة الخامسة

### الأنشطة الاقتصادية الثانوية والثالثية في الوطن العربي وسورية

#### الدرس الأول الصناعة في الوطن العربي بين الواقع والإبداع

تحتل الصناعة المرتبة الثانية في الوطن العربي بعد الزراعة ، ولها أثر كبير في رفع مستوى المعيشة وقد عرف العرب منذ القديم الصناعات اليدوية التي تعتمد على الآلات البسيطة ، ومن أشهرها صناعة السجاد والزجاج ، أما الصناعات الحديثة ، فتعتمد على الآلات والتقنيات الحديثة .

#### أهمية الصناعة في الوطن العربي :

- 1- تحتل المرتبة الثانية في الوطن العربي بعد الزراعة .
- 2- دورها في تطوير الأنشطة الاقتصادية الأخرى
- 3- رفع مستوى المعيشة

#### مقومات الصناعة في الوطن العربي

##### مقومات بشرية

الأسواق      التقنية      النقل      اليد العاملة      رأس المال

##### مقومات طبيعية

القوى المحركة

المواد الأولية

#### الصناعات الحديثة :

- 1- تعتمد على الآلات والتقنيات الحديثة .
- 2- تشغيل أعداد أكثر من العمال المتخصصين .

#### أنواع الصناعات الحديثة في الوطن العربي :

##### الصناعات الغذائية :

- 1- هي الأكثر انتشاراً وتعتمد على الحاصلات الزراعية والرعي .
- 2- صناعة السكر : تعتمد على الشوندر السكري وقصب السكر في مصر والسودان .
- 3- صناعة الزيوت النباتية : من الزيتون وبذور القطن في المغرب ومصر .
- 4- صناعة الأغذية المحفوظة :
  - \* الألبان في معظم الأقطار العربية
  - \* حفظ اللحوم والأسماك في المغرب والإمارات

#### يمتلك الوطن العربي مقومات صناعية

- \* **المواد الأولية :** كالموارد الزراعية والثروات الباطنية .
- \* **القوى المحركة :** كالنفط والغاز والكهرباء والطاقة الشمسية .
- \* **رؤوس الأموال :** تأتي بشكل رئيس من العوائد النفطية .
- \* **الأسواق :** تتوافر أسواق داخلية واسعة وأخرى خارجية نشيطة
- \* **الأيدي العاملة :** تتوافر أعداد كبيرة منها ، ويجري تدريبها وتأهيلها .

#### \* أنواع الصناعات في الوطن العربي :

##### تقسم الصناعات في الوطن العربي إلى نوعين :

##### الصناعات التقليدية :

- 1- تعتمد على الآلات البسيطة .
- 2- تعتمد على الخامات المتوافرة محلياً .
- 3- تعتمد على المهارة اليدوية المكتسبة .
- 4- تحظى الصناعات اليدوية بالرعاية (( علل ))
  - ( لأهميتها السياحية ، والتعريف بالتراث الحضاري العربي ) .



## الصناعة النسيجية :

1- أقدم الصناعات وأهمها (( علل ))

( من حيث عدد العاملين فيها ، وعدد المعامل ، وروؤس الأموال المستثمرة ) .

2- تنتشر في معظم الأقطار العربية .

## الصناعات الكيماوية البتروكيماوية :

### ❖ صناعة تكرير النفط :

\* تنتشر في معظم الدول العربية

\* تأتي السعودية في المرتبة الأولى في تكرير النفط

\* ترتبط بها صناعات أخرى كالبلستيك والخيوط الصناعية .

### ❖ صناعة الإسمنت :

\* تنتشر في معظم الدول العربية

\* في توسع مستمر

(( علل ))

( لتطور البناء وتنفيذ المشاريع الكبرى )

### ❖ صناعة الأسمدة :

\* تزداد أهميتها لأثرها في التنمية الزراعية .

\* تعتمد على الفوسفات والنفط كما في دول الخليج ومصر

والمغرب .

## الصناعات المعدنية :

### ❖ صناعة الحديد والصلب :

\* أهم دعائم التقدم الصناعي الحديث .

\* تتوافر مقوماتها في مصر والسعودية والجزائر .

\* تقوم عليها صناعة الآلات وقضبان السكك الحديدية

والأدوات الكهربائية .

### ❖ صناعة الألمنيوم :

\* بُدئ حديثاً تصنيع الألمنيوم في كل من البحرين ومصر

والإمارات

### ❖ الصناعات الهندسية :

\* أهمها صناعة تجميع السيارات التي تتركز في مصر

والجزائر وسورية .

## التحديات التي تواجه الصناعة العربية :

1- ضعف الإدارة وعدم قدرتها على الارتقاء بالمنتج وتسويقه .

2- ضعف الثقة بالمنتج الوطني على الرغم من جودته .

3- منافسة البضائع الأجنبية ولاسيما مع ضعف الحماية الجمركية .

4- لجوء بعض الدول العربية إلى الأسواق الأجنبية لتأمين احتياجاتها

## كيف يتم تطوير الصناعة العربية :

1- تشجيع المشروعات العربية المشتركة للاستفادة من مجال تنوع

الموارد المالية والتقنية والأولية .

2- استثمار فوائد السوق الواسعة .

3- دعم الصناعات الإلكترونية والمعادن .

4- الاهتمام المتزايد بإقامة صناعات تصديرية رئيسة .

5- تحفيز القطاع الخاص وتأكيد أهمية التخصص .

## الدرس الثاني : الصناعة في سورية

### إبداع وتطوير

تُعرف الصناعة على أنها تحويل المواد الخام من شكل إلى آخر ، ولكن هل يقتصر مفهوم الصناعة في سورية على إنتاج السلع الاستهلاكية ؟

### أهمية الصناعة في سورية :

- 1- تعد رافداً مهماً من روافد الناتج الوطني السوري .
- 2- تعمل على رفع المستوى المعيشي للسكان .
- 3- توفير فرص عمل لأعداد كبيرة من الأيدي العاملة .
- 4- تسهم في تطوير الأنشطة الاقتصادية كالزراعة والتجارة والنقل

### مقومات الصناعة في سورية:

- 1- المواد الأولية
- 2- رأس المال
- 3- السوق الاستهلاكية
- 4- الأيدي العاملة
- 5- النقل
- 6- مصادر الطاقة
- 7- سياسة الدولة

### تمتلك سورية مقومات صناعية ومنها :

#### \* مقومات طبيعية :

#### 1- مواد خام زراعية : كالقطن والشوندر السكري

والفاكهة والخضروات والزيتون .

#### 2- مواد خام معدنية : كالفوسفات والحديد .

#### 3- مصادر الطاقة : كالنفط والغاز والكهرباء.

#### \* مقومات بشرية :

الأيدي العاملة - رأس المال - السوق الاستهلاكية - سياسة الدولة

### ❖ كيف أسهمت سياسة الدولة في تشجيع الصناعة :

- 1- إنشاء المدن الصناعية ، مثل : ( عدرا ) في ريف دمشق
- ( حسيا ) في حمص - ( الشيخ نجار ) في حلب
- 2- حماية المنتجين والمستهلكين ومنع الاحتكار .
- 3- تطوير الطاقات البشرية بما يخدم الاقتصاد الوطني .

## أنواع الصناعات في سورية:

تقسم الصناعات في سورية إلى نوعين :

### الصناعات التقليدية :

- 1- الصناعات اليدوية البسيطة ( صناعة الفخار - الصناعات النسيجية ( البروكار - الدامسكو ) )
- 2- الصناعات الزجاجية والنحاسية .

### الصناعات الحديثة : نشأت بفضل الأموال الوطنية والحماية الجمركية .

### الصناعات الاستخراجية :

كاستخراج النفط والغاز والفوسفات والإسفلت والملح ومواد البناء

### الصناعات التمويلية :

### ❖ الصناعات الغذائية :

\* تعتمد على الحاصلات الزراعية والحيوانية .

#### \* السكر :

- ✓ تعتمد على الشوندر السكري .
- ✓ وعلى تكرير السكر الخام .
- ✓ وتتركز في حمص وإدلب .

#### \* الزيوت النباتية :

- ✓ تعتمد على صناعة زيت الزيتون وبذور القطن والسمن .
- ✓ تنتشر في دمشق وحلب

#### \* صناعة الكونسروة : التي تقوم على حفظ الفواكه

والخضار ، وتنتشر في معظم المحافظات

### ❖ الصناعات النسيجية :

\* هي من الصناعات العريقة والمهمة من حيث عدد عمالها ومعاملها ورأس المال الموظف فيها .

\* تشمل نسيج القطن والصوف ، وتتركز في حلب ودمشق .

\* لسورية شهرة كبيرة في نسج الحرير والخيوط الصناعية .

### ❖ صناعة مواد البناء :

\* تعتمد على المواد الأولية المتوافرة في سورية ، وفي مقدمتها الإسمنت .

\* تتركز في معظم المحافظات ، ويتزايد الطلب عليها باستمرار .

## ❖ الصناعات المعدنية :

- \* تعد من الصناعات المهمة و تعتمد على الحديد المستورد والحديد الخردة .
- \* تشمل صناعة القضبان الحديدية في حماة ، وصناعة الجرارات في حلب والأدوات الكهربائية .

## ❖ الصناعات البتروكيمياوية والكيمياوية :

### ❖ صناعة تكرير النفط :

- \* تؤمن حاجة القطر من مشتقات النفط .
- \* تتركز في مصفاة حمص التي تبلغ طاقتها الإنتاجية نحو 5.7 مليون طن سنوياً .
- \* في مصفاة بانياس و طاقتها الإنتاجية بنحو 6 مليون طن سنوياً .
- \* تنقل المشتقات النفطية إلى دمشق وحلب واللاذقية بالأنابيب .
- ( تؤمن الصناعة الكيماوية والأسمدة حاجة سورية ، إذ أقيم معمل للسماد الأزوتي وآخر للسماد الفوسفاتي في حمص )

يُعد إنشاء المدن الصناعية في الجمهورية العربية السورية أحد العوامل المهمة في دفع عجلة النمو الاقتصادي ودفع عملية التنمية بشكل كبير ، إذ تتيح لأصحاب المنشآت والمشاريع والمستثمرين والراغبين في إقامة مصانع جديدة والدخول في الحقل الصناعي في المجال الاقتصادي فرصة الحصول على أرض مُخدمة ( بالمياه - الكهرباء - الهاتف- الطرق ) ، وذلك بسعر الكفاءة والاستفادة من ميزة التقسيط لمدة خمس سنوات ، وكذلك الحصول على أراضي سكنية للعمال في المصانع داخل المدينة وبأسعار معقولة بالإضافة إلى جميع أنواع الخدمات الأساسية التي يحتاجون إليها في المستقبل .

## أنواع الصناعات في سورية

### الصناعة التحويلية

### الصناعة الاستخراجية

الصناعات المعدنية

صناعة مواد البناء

النسيجية

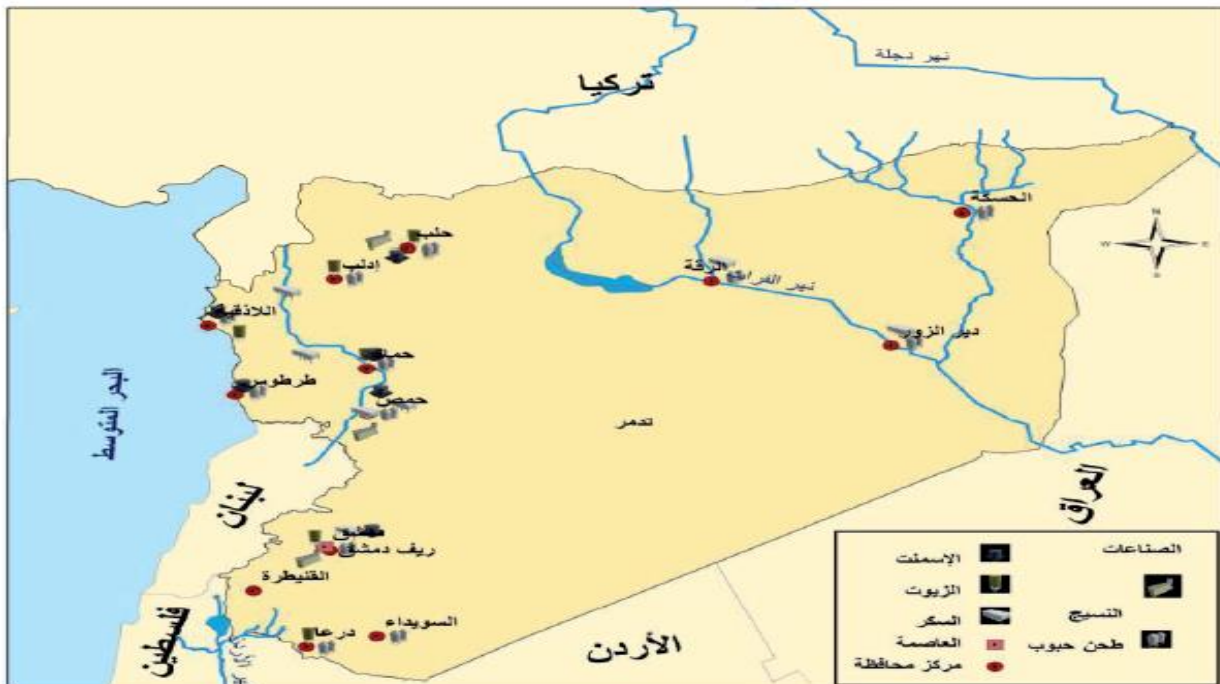
الغذائية

الاسفلت

الفوسفات

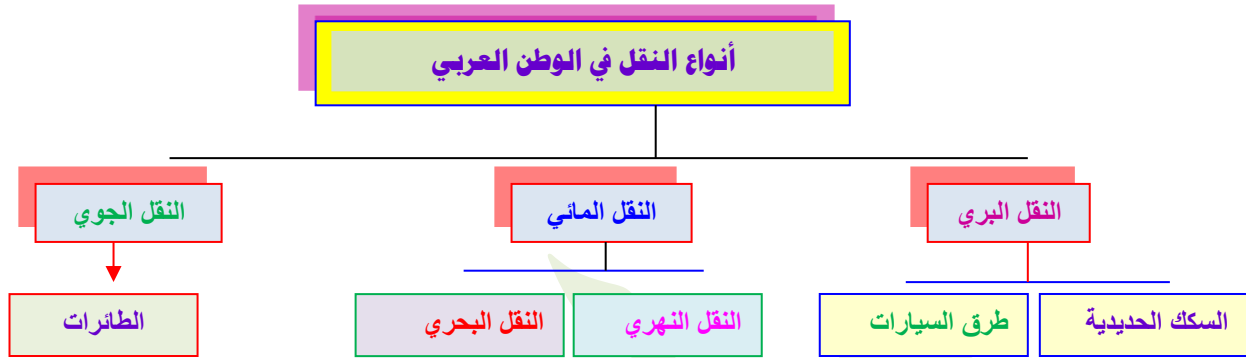
الغاز

النفط



## الدرس الثالث المواصلات والتجارة في الوطن العربي .. نشاطان اقتصاديان متلازمان

يعد الوطن العربي عقدة مواصلات برية وبحرية وجوية ، لتوسطه قارات العالم القديم ، وقد اهتمت الدول العربية بإنشاء الطرق الحديثة لتنشيط التبادل التجاري والاقتصادي والاجتماعي والثقافي فيما بينها



### ❖ النقل المائي :

#### ❖ النقل البحري :

- \* ساعد إشراف الوطن العربي على بحار ومحيطات مهمة على إقامة موانئ لها شهرتها منذ القدم .
- \* قامت الدول العربية بإنشاء موانئ حديثة زودت بأرصعة ومنشآت للتحميل والتفريغ والخزن .
- \* خصص بعضها :

✓ لنقل البضائع ( بيروت )

✓ نقل النفط ( رأس التنورة )

✓ إصلاح السفن ( المنامة )

#### ❖ النقل النهري :

\* ينشط في شط العرب ونهر النيل .

### ❖ النقل الجوي :

- \* ساعد ( موقع الوطن العربي وصفاء سمائه ) على قيام عدد كبير من المطارات الحديثة والمتطورة . ( ( علل ) )
- \* أهم المطارات ( القاهرة - دبي - جدة - الدار البيضاء )

(( هناك وسائل اتصال أخرى كالتلفاز والهاتف والشابكة ( الأنترنت )

### أهمية المواصلات في الوطن العربي : ( ( علل ) )

- 1- أثرها في التبادل الحضاري وفي النهضة الاقتصادية والعمرانية
- 2- توحيد أجزاء الدولة الواحدة .
- 3- ربط بلدان الوطن العربي ببعضها وبالعالم الخارجي .
- 4- صلة الوصل بين قارات العالم القديم .
- 5- عبرته القوافل التجارية القديمة كطريق الحرير .

### ❖ النقل البري :

#### ❖ طرق السيارات :

- \* تؤلف شبكة متصلة تربط أقطار الوطن العربي من ناحية والعالم الخارجي من ناحية أخرى ، ويزداد طولها باستمرار .
- \* الطرق الساحلية : مسابرة للبحر المتوسط والمحيط الأطلسي وسواحل شبه الجزيرة العربية .
- \* الطرق الداخلية : تربط بين المناطق الداخلية .

#### ❖ السكك الحديدية :

- \* قليلة لا تشكل شبكة واحدة متصلة . ( ( علل ) )
- ( لاتتسع المساحات الصحراوية الخالية من السكان )
- \* تُعد شبكة وادي النيل أطول الشبكات وأفضلها .
- \* تربط شبكة المغرب العربي المدن الساحلية ببعضها بعضاً
- وبعض مناطق الإنتاج في الداخل .

## \* التجارة في الوطن العربي :

تحتل المركز الثالث بين النشاطات الاقتصادية في الوطن العربي بعد الزراعة والصناعة

**التجارة الداخلية :** تقوم على تبادل السلع والمنتجات بين أقطار الوطن العربي .

## ❖ علل ضعف التجارة الداخلية في الوطن العربي ؟

- ✓ بسبب واقع التجزئة .
- ✓ تشابه المنتجات بين أقطار الوطن العربي .
- ✓ منافسة البضائع الأجنبية للبضائع العربية .

## ❖ التجارة الخارجية :

تقوم على تبادل السلع والمنتجات بين أقطار الوطن العربي ودول العالم .

## ❖ علل يعتمد الوطن العربي اعتماداً واضحاً على التجارة الخارجية ؟

بسبب الاعتماد على تجارة المواد الخام ولاسيما النفط .

الواردات في الوطن العربي	الصادرات في الوطن العربي
- أدوات كهربائية	المواد الخام الزراعية : قطن - صمغ
- وسائط نقل	المواد الرعوية : جلود - حيوانات
- أدوية ومعدات طبية	الخامات : حديد - فوسفات - نفط
- مواد غذائية	

( الميزان التجاري في معظم البلاد العربية خاسراً  
ما عدا الدول النفطية )

## الموانئ في الوطن العربي

ميناء المنامة

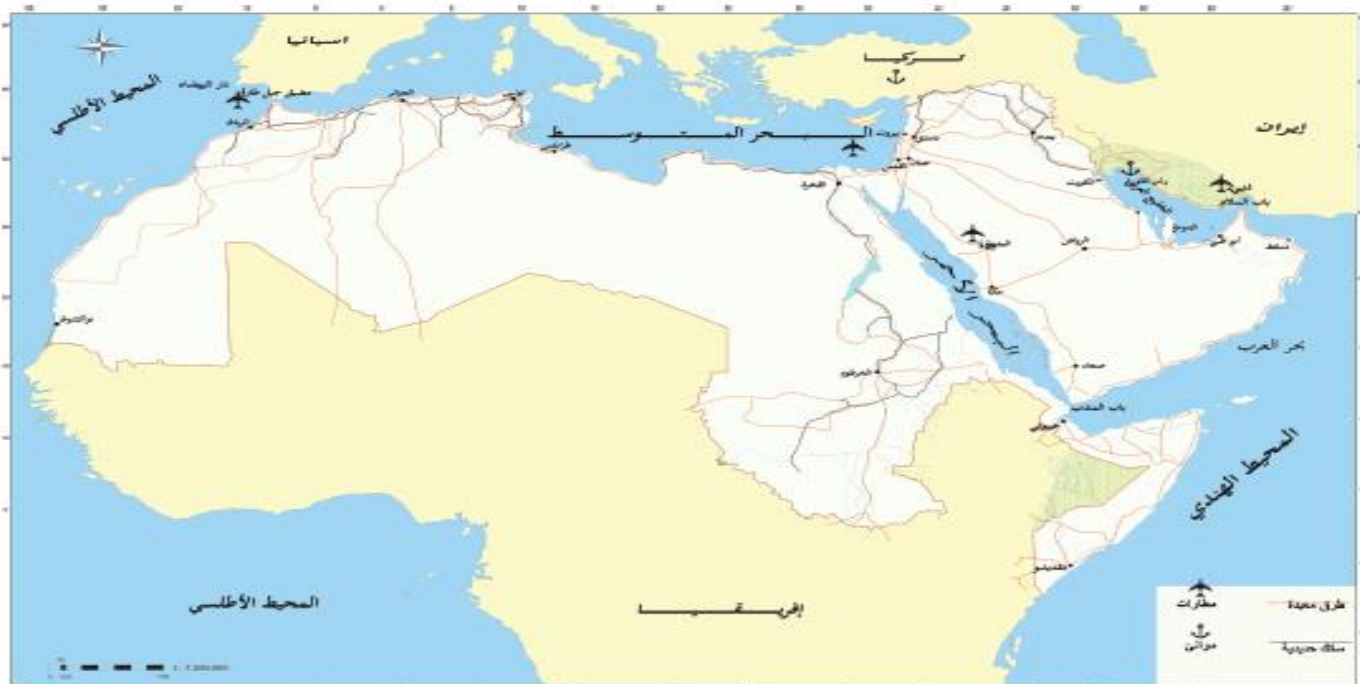
مخصص لإصلاح السفن

ميناء رأس التنورة

مخصص لنقل النفط

ميناء بيروت

مخصص لنقل البضائع





## الدرس الرابع : المواصلات والتجارة

### في سورية

للمواصلات مكانة مهمة في حياة سورية الاقتصادية ، وقد منحها موقعها الجغرافي موقعاً مهماً ، انعكست اثاره في النقل والتجارة على مر العصور .

### أهمية المواصلات في سورية : (( علل ))

- 1- دورها الكبير في تسهيل انتقال الأفراد وتنشيط السياحة والتنمية .
- 2- ربط أجزاء الدولة بعضها بعضاً من جهة ، وبالوطن العربي والعالم من جهة أخرى .
- 3- ربط مناطق الإنتاج بمناطق الاستهلاك والتصدير .

### \* أنواع المواصلات في سورية :

#### النقل البري :

#### ❖ طرق السيارات :

- \* **الطريق الساحلية** : يمتد بموازة الساحل من خليج إسكندرون إلى الحدود اللبنانية جنوباً .
- \* **الطريق الداخلية** : عقدتها حمص تمتد بموازة الطريق الساحلية من حلب إلى درعا وإلى الأردن .
- \* **الطريق الشرقية** : عقدتها دير الزور وتتفرع إلى دمشق وحلب والقامشلي والعراق .

### ❖ السكك الحديدية :

- \* **خط حمص - طرابلس**
- \* **خط حلب - الموصل** : محاذي الحدود التركية
- \* **خط حلب - اللاذقية**
- \* **خط حلب - القامشلي** .
- \* **خط مناجم الفوسفات حمص طرطوس** :

### النقل الجوي :

#### ❖ علل أهمية مطار دمشق الدولي ؟

- ✓ نظراً لموقع القطر الاستراتيجي .
- ✓ واستخدامه من قبل معظم شركات الطيران العالمية

### \* أهمية التجارة في سورية : (( علل ))

- 1- للتجارة مكانة مهمة في حياة سورية الاقتصادية .
- 2- أحد الركائز الأساسية للتنمية .
- 3- تُعد رافداً مهماً للموازنة العامة للدولة .

### ❖ علل تدني العجز بالميزان التجاري السوري

- ✓ نتيجة لنجاح خطط التنمية والإجراءات التي قامت بها الدولة .
- ✓ تطوير الصناعة الاستخراجية وعائدات السياحة .
- ✓ أموال المغتربين ، وتجارة العبور ( الترانزيت ) .

### ❖ علل أهمية تجارة العبور ( الترانزيت ) في

### القطر العربي السوري ؟

تحقيق إيرادات ضخمة بسبب الرسوم

### الموانئ في سورية

ميناء بانياس

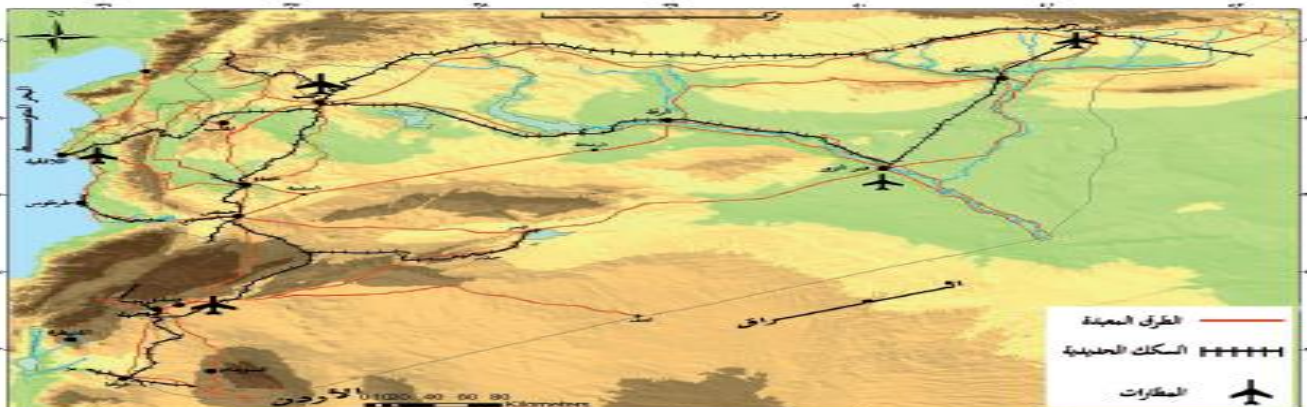
مخصص لتصدير النفط

ميناء طرطوس

مخصص لتصدير النفط والفوسفات

ميناء اللاذقية

مخصص للتصدير والاستيراد



الخريطة ( 3 ) أنواع المواصلات في سورية

## الدرس الخامس : السياحة نافذة العرب إلى العالم

يُعد الوطن العربي من أهم المناطق على الخريطة السياحية العالمية لما يمتلكه من مقومات جعلته قبلة سياح العالم ، ويبقى ضعف البنية التحتية والخدمات الأساسية المتصلة بها عائقاً أمام سرعة نمو السياحة .

### مقومات السياحة في الوطن العربي:

#### المقومات الطبيعية :

- 1- تنوع بيئاته الطبيعية وكل منها يتضمن نمطا مناخياً ونباتياً وحيوانياً مميزاً .
- 2- يضم الوطن العربي أشكال التضاريس جميعها ، من جبال وسهول ومنخفضات .
- 3- تميز بموقع مهم مشرف على عديد من البحار والمحيطات .

#### المقومات البشرية :

- 1- تتمثل في غناه بالمناطق الأثرية .
- 2- احتواء متاحفه على أوابد وكنوز تعود إلى حضارات متنوعة . كالbabلية والآشورية والفينيقية ...
- 3- البنية الخدمية الأساس الذي يعزز باقي المقومات .
- 4- عنصر الأمان ، وما يتمتع به الإنسان العربي من حب للأخر ، وكرم في الضيافة .

### أنواع السياحة في الوطن العربي:

يمكن أن يأتي خارطة مفاهيم

❖ **السياحة الدينية :** وهي زيارة الأماكن المقدسة كمدينة مكة المكرمة والقدس الشريف.

❖ **السياحة العلاجية :**

✓ وهي سياحة العلاج من أمراض الجسد والترويح عن النفس . تعتمد على استخدام الينابيع المعدنية والكبريتية والرمال والشمس

مثل : رمال البحر الميت – حمامات السخنة في اليمن .

❖ **السياحة الترفيهية :** زيارة المناطق الطبيعية والبحار

بغرض الاستمتاع والترفيه والترويح عن النفس .

❖ **السياحة العلمية :** وتشمل دراسات لمظاهر طبيعية معينة

وزيارة المحميات الطبيعية .

مثل : محمية الفيوم في مصر – مغارة جعيتا في لبنان

❖ **السياحة الثقافية :** يتم التركيز فيها على زيارة الدول التي

تتمتع بمقومات تاريخية وحضارية كثيرة .

تستحق مغارة جعيتا أن يطلق عليها لؤلؤة السياحة اللبنانية ، فهي تشكل محطة مهمة لجذب السياح . وتتألف من طبقتين : مغارة سفلى ( مائية ) وعليا ( جافة ) وتتم زيارة المغارة السفلى بوساطة قوارب صغيرة .

### آثار السياحة في الوطن العربي

#### آثار سلبية

تدهور البيئة

ارتفاع الأسعار

#### آثار إيجابية

التعريف بالثقافات الأخرى

إنشاء المحميات الطبيعية

تنوع مصادر الدخل الوطني

## الدرس السادس : السياحة .. صناعة المستقبل في سورية

تتمتع سورية بطبيعتها الجميلة المتنوعة ، ما بين جبال وأنهار وصحار وغابات ساحرة وعشرات المصايف الجبلية ، ومناخها المعتدل الرائع ، والمواقع والمدن الأثرية ، مما جعل منها بلداً مهماً على الخريطة السياحية العامة .

### أهمية السياحة في سورية : (( علل ))

- 1- رفع مستوى المعيشة من خلال الانتعاش الاقتصادي الذي تجلبه .
- 2- تعد قطاعاً رئيساً يجذب الاستثمار الأجنبية المباشرة .
- 3- يستوعب نسبة كبيرة من الأيدي العاملة .
- 4- يسهم في بناء البنية التحتية وتطويرها ، مثل شبكات النقل والمواصلات ، وشبكات المياه وغيرها .
- 5- تعد أداة اجتماعية بما توفره من فرص للتعارف والتآلف بين الشعوب .

### مقومات السياحة في سورية:

#### المقومات الطبيعية :

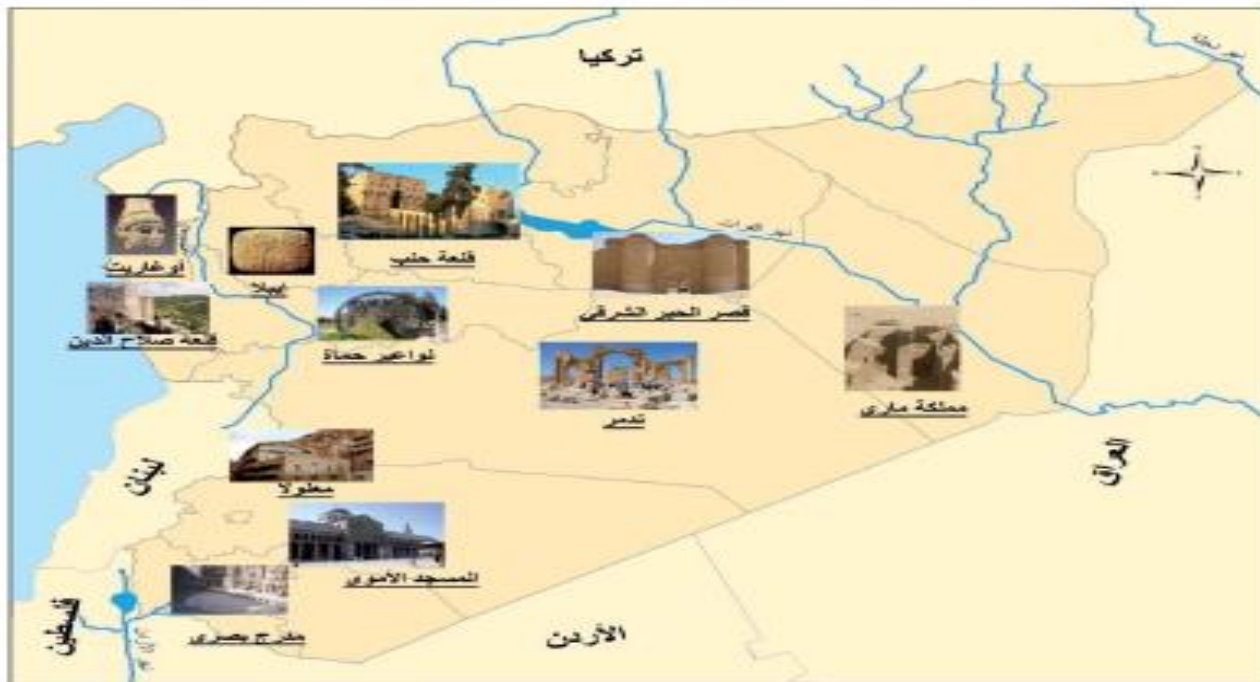
- 1- الظروف المناخية ، وتمايز الفصول .
- 2- السواحل المشمسة
- 3- الحمامات الطبيعية ( كالحة في وادي اليرموك والحياة في محافظة درعا )
- 4- والغابات ( الفرنلق ) .

#### المقومات البشرية :

- 1- تتمثل في الجوانب التاريخية كالأثار (بصرى وتدمر ) ، والأماكن الدينية .
- 2- توافر البنى التحتية كالمطارات ووسائل النقل ،
- 3- تطور القطاعات الصناعية والتجارية كالبنوك .
- 4- توافر خدمات كالبريد والمطاعم والفنادق ، .
- 5- توافر مراكز الترفيه والتسلية وتطور وسائل الأعلام .

#### إلى مدى تسهم سياسة الدولة في تطوير السياحة .

- 1- أنشأت وزارة السياحة .
- 2- أقامت المنشآت السياحية والمعارض والمهرجانات .
- 3- أصدرت النشرات التي تعرف بنهضة القطر وتطوره من خلال وزارة السياحة .
- 4- الاستفادة بالشكل الأمثل من مقومات السياحة الترفيهية والثقافية والدينية والأثرية .



الخريطة (5) بعض المواقع السياحية في سورية